

UDA



Itinerari negli USA

“Forse l'America non è mai stata scoperta. Secondo me è stata semplicemente avvistata.”

Oscar Wilde



INDICE

Presentazione

ECOTOURS.....3

- 10 principles of sustainable tourism..... 4
- States visited..... 5
- Itineraries:
 - *Indians and Cowboys*..... 8
 - *Aloha Kolohe Aloha Nui Loa very much love*16
 - *Civil rights, jazz music and nature across Alabama, Mississippi and Louisiana* 22
 - *AnIce land*.....29
- Driving tips.....34
- Useful information35

DIE IDEALE ERLEBNISREISE: HÖHEPUNKTE IM OSTEN DER USA.....37

- Reisewege
 - *Die Schönheiten der Ostküste*.....38
 - *Entdeckung der siebte Weltwunder*.....47
 - *Die Metropolen der Ostküste*.....56
- Autofahren in den USA.....78
- Wichtig zu wissen.....79

DESCUBRIENDO LA HISPANIDAD EN AMÉRICA.....81

- Circuitos
 - *Florida: el estado del Sol*82
 - *California here we come*.....87
 - *Nuevo México entre naturaleza y misterio*.....93
 - *Arizona, alma del desierto*98
 - *Texas se queda en cada corazón*.....102
- Conducir en EEUU.....115
- Informaciones útiles.....116

UNITA' DI APPRENDIMENTO

ITINERARI EXTRAEUROPEI: GLI STATI UNITI

Anche quest'anno il progetto ASL, che abbiamo iniziato nel 2008/09, prevede lo svolgimento di un UDA, percorso che già conosciamo grazie all'esperienza della 2Struttura che non c'è".

Quest'anno i nostri insegnanti ci hanno proposto quindi di svolgere in forma di Unità di Apprendimento un percorso inserito nella programmazione del CdC, che fa parte integrante del programma di diverse discipline (lingue straniere, geografia, diritto, discipline turistico - aziendali, italiano), e che consiste nell'elaborazione di itinerari in paesi extra-europei. Questo percorso è apparso particolarmente adatto allo sviluppo di competenze sia culturali che professionali, in quanto ci ha aiutato a cogliere le relazioni tra le diverse discipline e portato a ricomporre le conoscenze in un quadro più ampio, non solo attraverso lo studio teorico, ma anche attraverso un metodo esperienziale, che ha permesso di applicare quanto abbiamo imparato e di imparare facendo, mettendo quindi in stretta correlazione teoria e pratica. come area geografica è stata scelta quella degli Stati Uniti, e, considerate le caratteristiche geografiche e ambientali di questo paese e la sua importanza in ambito turistico, abbiamo pensato di concentrare il nostro lavoro in tre zone: la East Coast, la zona dei parchi e gli Stati Ispanici. I docenti ci hanno seguito nella ricerca e nella selezione del materiale, e ci hanno guidato nelle varie fasi di stesura degli itinerari, fornendoci le conoscenze e le indicazioni metodologiche necessarie; abbiamo lavorato individualmente e in gruppi, utilizzando anche l'esperienza di stage svolto in agenzia viaggi.

Questo lavoro ha avuto quindi lo scopo di mobilitare le nostre capacità e di indurci ad utilizzare tutto il nostro bagaglio di sapere, che può essere utile e che non proviene solo dalla formazione scolastica; lo stage inoltre ci ha aiutato a capire caratteristiche e dinamiche del mondo del lavoro, in un settore strettamente legato alla nostra specializzazione. L'esperienza in aula e di stage è stata accompagnata anche da interventi di esperti esterni che hanno sostenuto il nostro lavoro, illustrandoci aspetti tecnici e relazionali.

Questo percorso è durato circa 20 ore ed è stato valutato sotto diversi aspetti: sono stati presi in considerazione sia il prodotto, ossia gli itinerari, che il processo; sono state valutate quindi le attività svolte per arrivare al risultato finale, e queste hanno dato origine a voti nel registro delle singole discipline. L'osservazione del nostro atteggiamento di fronte al compito ha contribuito a definire il voto di condotta.

Il prodotto di questa unità di apprendimento sarà conservato come elemento del portfolio individuale e avrà valore per la certificazione delle competenze.



Eco-tours



SUSTAINABLE TOURISM

The Rio Declaration on Environment and Development

The United Nations Conference on Environment and Development having met at Rio de Janeiro from 3 to 14 June 1992, reaffirming the Declaration of the United Nations Conference on the Human Environment, adopted at Stockholm on 16 June 1972, and seeking to build upon it, with the goal of establishing a new and equitable global partnership through the creation of new levels of cooperation among States, key sectors of societies and people, working towards international agreements which respect the interests of all and protect the integrity of the global environment and developmental system, recognizing the integral and interdependent nature of the Earth, our home.

Proclaims that:

Principle 1

Human beings are at the centre of concerns for sustainable development. They are entitled to a healthy and productive life in harmony with nature.

Principle 2

States have, in accordance with the Charter of the United Nations and the principles of international law, the sovereign right to exploit their own resources pursuant to their own environmentally and developmentally policies, and the responsibility to ensure that activities within their jurisdiction or control do not cause damage to the environment of other States or of areas beyond the limits of national jurisdiction.

Principle 3

The right to development must be fulfilled so as to equitably meet development and environmental needs of present and future generations.

Principle 4

In order to achieve sustainable development, environmental protection shall constitute an integral part of the development process and cannot be considered in isolation from it.

Principle 5

All states and all people shall cooperate in the essential task of eradicating poverty as an indispensable requirement for sustainable development, in order to decrease the disparities in standards of living and better meet the needs of the majority of the people of the world.

Principle 6

The special situation and needs of developing countries, particularly the least developed and those most environmentally vulnerable, shall be given special priority. International actions in the field of environment and development should also address the interests and needs of all countries.

Principle 7

States shall cooperate in a spirit of global partnership to conserve, protect and restore the health and integrity of the Earth's ecosystem. In view of the different contributions to global environmental degradation, States have common but differentiated responsibilities. The developed countries acknowledge the responsibility that they bear in the international pursuit of sustainable development in view of the pressures their societies place on the global environment and of the technologies and financial resources they command.

Principle 8

To achieve sustainable development and a higher quality of life for all people, States should reduce and eliminate unsustainable patterns of production and consumption and promote appropriate demographic policies.

Principle 9

States should cooperate to strengthen endogenous capacity-building for sustainable development by improving scientific understanding through exchanges of scientific and technological knowledge and by enhancing the development, adaptation, diffusion and transfer of technologies, including new and innovative technologies.

Principle 10

Environmental issues are best handled with the participation of all concerned citizens, at the relevant level. At the national level, each individual shall have appropriate access to information concerning the environment that is held by public authorities, including information on hazardous materials and activities in their communities, and the opportunity to participate in decision-making processes. States shall facilitate and encourage public awareness and participation by making information widely available. Effective access to judicial and administrative proceedings, including redress and remedy, shall be provided.

STATES VISITED

Wyoming

THE COWBOY STATE

State Capital Cheyenne

Local Time 7 hrs behind the UK

Climate Hot summers, cold winters with heavy snow from November to April. Little rainfall the rest of the year.

Ntl Parks 47 (including the world's first National Park)



Colorado

THE CENTENNIAL STATE

State Capital Denver ("The Mile High City")

Local Time MST - 7 hrs behind the UK

Climate An average of 300 days of sunshine with warm dry summers (average high 77.F (25.C), crisp sunny springs, colourful Autumn foliage and winter snowfall across the mountains (ski resorts open third week of November).

Ntl Parks 4 (Rocky Mountain National Park, Great Sand Dunes National Park, Mesa Verde National Park, Black Canyon of the Gunnison National Park) 6 Nat Monuments and 42 State Parks



Utah

THE BEEHIVE STATE

State Capital Salt Lake City

Local Time MST - 7 hrs behind the UK

Climate Four distinct seasons. In winter some mountains receive over 500 inches of snow and in summer parts of Utah can reach over 37°C (99°F). Our advice: Be prepared for anything.

Ntl Parks Arches, Bryce Canyon, Canyonlands, Capitol Reef, Zion. There are 48 parks



Montana

THE BIG SKY STATE

State Capital Helena

Local Time MST – 7 hrs behind the UK

Climate Warm, dry summer with cool evenings. Cold, snowy winters tempered with sunshine and very dry air. Weather in higher altitude areas, including National Parks, is variable with snow possible in mid-summer.

Ntl Parks Glacier National Park, Yellowstone National Park, Little Bighorn National Battlefield, and three other sites under National Parks Service administration. There are 6 parks



South Dakota

THE MOUNT RUSHMORE STATE

State Capital Pierre (pronounced Peer)

Local Time Central Time and Mountain Time (time change in central South Dakota at Missouri River)

Climate Winter - freezing temperatures, snowy and cold; Spring - rain; Summer - warm, mostly sunny, thunderstorms; Fall - warm to cool, crisp fall days

Ntl Parks Mount Rushmore National Memorial, Badlands National Park, Jewel Cave National Monument, Wind Cave National Park, Black Hills National Forest. There are 58 parks



Hawaii

THE PEACH STATE

State Capital Honolulu

Local Time GMT –10 hours. Hawaii does not observe daylight saving time

Climate Average high 83.F (28.C) Average low 68.F ((20.C) Moderate temperature all year round.

Ntl Parks Volcanoes, National Park – Big Island, Haleakala National Park - Maui



Alaska

THE GREAT LAND STATE

State Capital Juneau

Local Time Alaskan - 9 hrs behind the UK

Climate Anchorage: -15°C (5°F) in winter to 20°C (68°F) in summer; Juneau - 1°C (30°F) in winter to 16°C (61°F) in summer; Fairbanks: -30°C (22°F) in winter to 25°C (77°F) in summer

Ntl Parks There are 17 Parks and Natural preserves all around Alaska full of wilderness.



Louisiana

THE BAYOU STATE

State Capital Baton Rouge

Local Time CST - 6 hrs behind UK. Daylight Savings Time observed

Climate Summer warm and long with mild winters and moderate rain fall. Driest months April, May, October & November

Ntl Parks Poverty Point National Monument, Cane River National Heritage Area. There are 20 States Parks



Mississippi

THE MAGNOLIA STATE

State Capital Jackson

Local Time CST - 6 hrs behind the UK

Climate Long hot humid summers with thunderstorms, and short mild winters. Moderate rainfall throughout the year

Ntl Parks Vicksburg National Military Park and four others under National Parks Service administration.. There are 5 parks



Alabama

SWEET HOME ALABAMA

State Capital Montgomery

Local Time CST - 6 hrs behind the UK

Climate Summer average temp 80°F (27°C) (46°F (8°C) average in North Alabama and 52°F (11°C) in South Alabama)

State Parks Alabama has 24 State Parks



INDIANS & COWBOYS TOUR



1st day (12 June): LONDON/ DENVER

Arrival in Denver airport at 18:25.

Transfer to the car rental in Denver (2255 BROADWAY DENVER, CO 80205-2514). Arrival in John Walters House Bed and Breakfast, a red brick 1888 Italianate Mansion. Step back 120 years into Colorado's past, and enjoy the Victorian era in Denver.

2nd day (13/06): ROCKY MOUNTAIN NATIONAL PARK / CHEYENNE

Breakfast. Departure to the Rocky Mountains National Park, one of the most scenographic parks of USA with a big variety of landscapes and animal species, where the day will be spent. Cheyenne, the capital of Wyoming, will be reached in the late afternoon. Accommodation in Terry Bison Ranch, an interesting working ranch.

3rd day (14/06): CHEYENNE / HOT SPRINGS

Breakfast. Morning free to experience the really cowboy life. The friendly western town of Cheyenne will be visited in the afternoon, and later the journey will be continued to Hot Springs. Accommodation at Baker House Bed & Breakfast.

4th day (15/06): HOT SPRINGS / M. RUSHMORE / BADLANDS N.P. / RAPID CITY

Breakfast. Departure to the visit of the awe-inspiring Crazy Horse Memorial, home of the world's largest mountain sculpture in progress. Drive towards Mount Rushmore, that represent the first 150 years of American History. George Washington, Thomas Jefferson, Abraham Lincoln and Theodore Roosevelt are captured in stone as the visionaries who individually contributed to the foundation of the United States.

After lunch, complete this Rushmore experience, pass through the famous Badlands National Park, rich in natural landscapes of extravagant colors. Drive toward Rapid City and enjoy a dinner and an overnight stay there. Accommodation: Half Board in Western Ramkota Hotel.

5th day (16/06): RAPID CITY / DEVIL'S TOWER / LITTLE BIG HORN / BILLINGS

Breakfast in Hotel. Departure by car to reach Little Bighorn Battlefield National Monument (312 mi) and Bighorn Canyon Recreation Area (40 mi southwest of Little Bighorn Battlefield National Monument). Then visit the Devil's Canyon to see the Devil's Tower, and finally arrive at the city of Billings (296 mi), where you can visit the Chief Plenty Coup State Park, the former home of Plenty Coups, the last chief of Crow.

Overnight stay in Crowne Plaza Hotel.

6th day: BILLINGS / CODY

Transfer from Billings to Cody (108 mi, 2h 5 min).

Free day at Cody.

7th day: CODY / YELLOWSTONE

Breakfast in the lodge. In the morning visit to the Museum of the Old West. In the afternoon visitors take part to the Plains Indian Powwow. Evening free.

Overnight stay in Pahaska Tepee Lodge.

8th day: YELLOWSTONE / GRAND TETON N.P. / JACKSON HOLE

Breakfast in the lodge. Visit the park all day long with a ranger, who will tell about the history of the region. In the evening, while reaching Jackson Hole, visit the Grand Teton National Park. Arrival at Jackson Hole in the late afternoon. Dinner and overnight stay at Pahaska Tepee.

9th day: JACKSON HOLE / MOAB

Arrival in Moab and accommodation at Bogie's Bungalow.

10th day: CANYONLAND / ARCHES N.P. & MOAB

In the morning visitors leave the city to reach Canyonland National Park that is divided in three districts: "The Island in the Sky" with an enormous crater Upheaval Dome probably created by a meteorite; "The Needles", a spectacle of red pinnacles; "The Maze", a labyrinth of canyons. At 12 am packet lunch and departure to Arches National Park. In the afternoon they can admire a largest concentration of natural red sandstone arches created thanks to the force of the nature. Tourists can entertain them with popular activities include auto touring, hiking, photography, and biking.

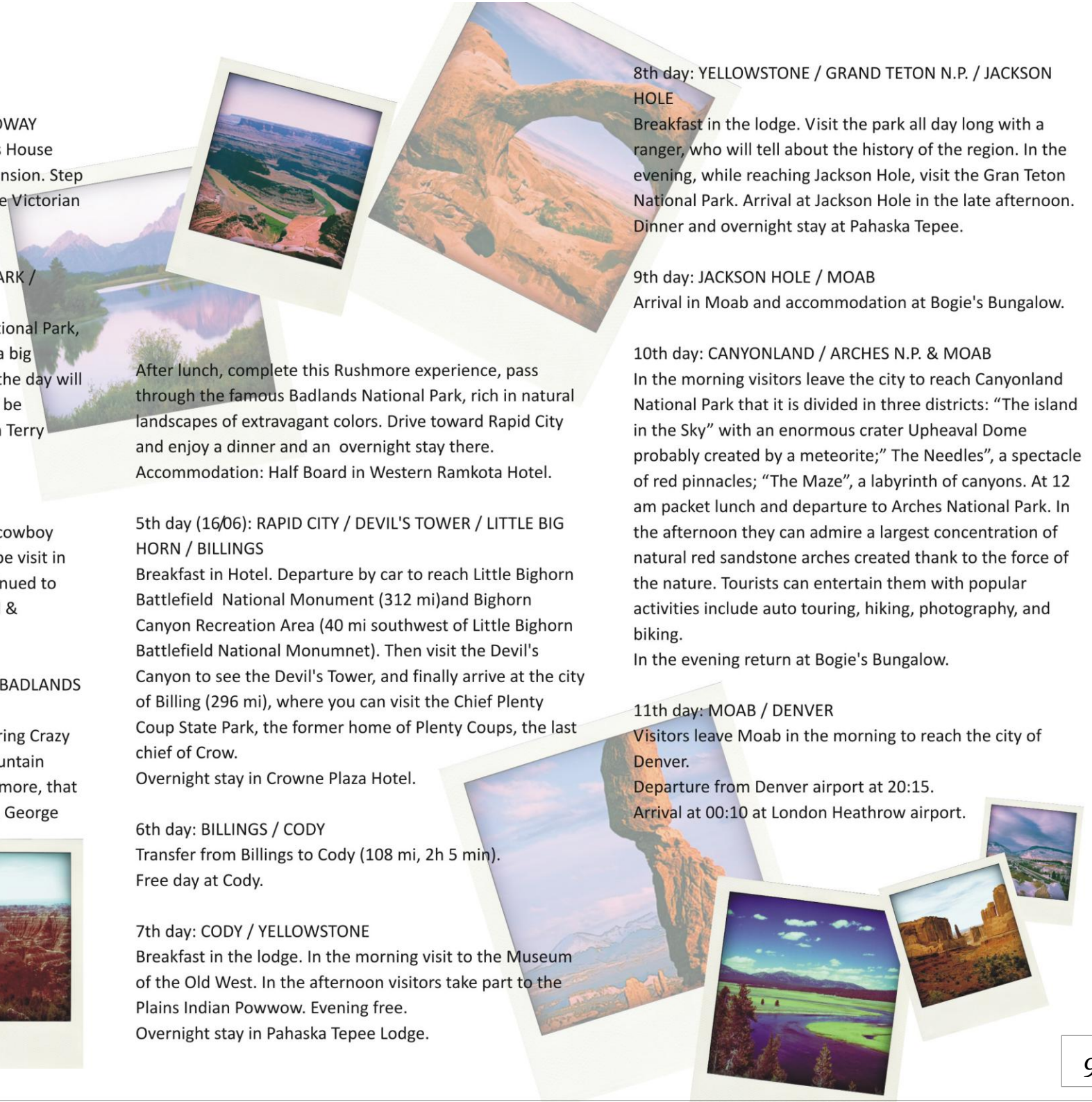
In the evening return at Bogie's Bungalow.

11th day: MOAB / DENVER

Visitors leave Moab in the morning to reach the city of Denver.

Departure from Denver airport at 20:15.

Arrival at 00:10 at London Heathrow airport.





ROCKY MOUNTAIN NATIONAL PARK

In Rocky Mountain National Park the vistas are everywhere and unending, and the spectacular wilderness has been protected for millions to see and enjoy every year.

It is a national park to be experienced, and one of only that is maintained in as near a totally natural state as possible. The park is

Crossed from east to west by the Trail Ridge Road, a street that reaches an elevation of 4000 meters, that allows fantastic vistas and follows a path that the Ute and other Native American peoples used for thousands of years. Besides, the park offers visitors an incredible diversity of activities and experiences.



CHEYENNE

Cheyenne, the capital of Wyoming, is a warm and friendly town surrounded by the wonderful flavor of the west. In fact, it was named for the Native American Cheyenne nation ("Shay-an"), one of the most famous and prominent Great Plains tribes.

It has a multitude of cultural and recreational opportunities: there it will be visited the Civic Center that hosts a theater season and the Cheyenne Symphony Orchestra; and the Depot Plaza, the location for concerts, the Farmer's Market and pancake breakfasts.

Don't forget the Wyoming State Museum, filled with interesting displays of western life, paintings, historic items, and the Cheyenne Botanic Gardens in Lions Park, that provides visitors shady paths that wind through lush displays of colorful flowers.

RAPID CITY

Indoor and outdoor water parks, interactive museums and wildlife parks are just a few of the things you will find to do in Rapid City. Downtown offers unique shopping, dining and The City of Presidents, life-size bronze sculptures of past United States presidents, on display throughout the downtown area. There are also outdoor recreation areas, hiking, walking and mountain biking trails, as well as nationally recognized golf courses all located in the heart of the city.

MOUNT RUSHMORE NATIONAL MEMORIAL

This epic sculpture features the faces of four exalted American presidents: George Washington, Thomas Jefferson, Theodore Roosevelt, and Abraham Lincoln. South Dakota's Black Hills provide the backdrop for Mount Rushmore, the world's greatest mountain carving. These 60-foot high faces, 500 feet up, look out over a setting of pine, spruce, birch, and aspen in



the clear western air. Sculptor Gutzon Borglum began drilling into the 5,725-foot mountain in 1927. Creation of the Shrine of Democracy took 14 years and cost a mere \$1 million, though it's now deemed priceless. The flags of the 56 states and territories fly below the memorial. Here, the avenue provides direct and easy access

to the Grandview Terrace and Presidential Trail, a half-mile

walking trail that offers spectacular views of the mountain sculpture.

BADLANDS NATIONAL PARK

The Badlands National Park area, "mako sica" to the Lakota people, is a place of mystery, spirituality and natural beauty. Brilliant colors and a firm resistance to the wind, rain and lightning storms common to the area. Once home to ancient marine life, early mammals and now bison, bighorn sheep and ferrets, Badlands National Park is a must-see stop filled with painted canyons and photo opportunities. The park is divided into three units for hiking and exploring. The Stronghold and Palmer Creek Units to the south are also part of the Pine Ridge Indian Reservation. Located in southwestern South Dakota, Badlands National Park consists of 244,000 acres of sharply eroded buttes, pinnacles and spires blended with the largest, protected mixed grass prairie in the United States.

THE CRAZY HORSE MEMORIAL

Crazy Horse Memorial is the world's largest sculpture-in-progress, and frequent drilling and mountain blasts make each visit unique. The project was started in 1948 at the request of Chief Henry Standing Bear who invited sculptor Korczak Ziolkowski to carve a mountain to honor the heritage, tradition and culture of North American Indians. Its namesake, Crazy Horse, was a war leader of the Oglala Lakota Tribe and a prominent leader in the Sioux resistance to white encroachment on the Black Hills. His bravery and skill are greatly admired, and he is revered by the Sioux as one of their greatest leaders.



LITTLE BIGHORN BATTLEFIELD NATIONAL MONUMENT

It commemorates one of the America's most significant and famous battle, the Battle of the Little Bighorn, one of the last armed efforts of the Northern Plains Indians to preserve their way of life. Here on 25 and 26 June 1879, two divergent cultures clashed in a life or death struggle. It commemorates the defeat of the U.S. Army's 7th cavalry by Lakota Sioux, Cheyenne and Arapaho (Custer's Last Stand). In 1879, the Little Bighorn Battlefield was designated a national cemetery.

BIGHORN RECREATION AREA

Bighorn Recreation Area is a big park between Wyoming and Montana, visited by most of the people by boat (which is the recommended means of transport), but it can also be visited by car (5 \$ x vehicle)

DEVIL'S TOWER

Devil's Canyon Overlook, a few miles north of the Wyoming border, affords breathtaking views of the point where narrow Devil's Canyon joins sheer-walled Bighorn Canyon. Devils Tower National Monument is the America's First National Monument. It rises suddenly for 1267 feet (386 m) and then



(1558 m). Also known as Bears Lodge, it is a sacred site for many American Indian, so try to adhere to the "Leave No Trace" policy (stay on trails and try to refrain from stepping on any flowers or grass that you may come across). Some routes are annually closed in order to protect nesting Prairie Falcons.

BILLINGS

Billings is the largest city in the state of Montana, is a county seat and a major trading center for a vast area of South-eastern Montana.

Billings is where Montana Territory starts, and where your

Historical and cultural passport to the legendary West begins. Use Billings as a central point to the best western attractions, events, hospitality, shopping and cuisine. You are about to visit the land where General Custer fought the Sioux and Cheyenne, where Sitting bull and Crazy Horse led their people through struggles and to victories, where William Clark left his signature as the Lewis & Clark Expedition passes through and where Calamity Jane raised a ruckus.

CHIEF PLENTY COUP STATE PARK

Situated within the Crow Indian Reservation in southcentral Montana, 40 minutes south of Billings, this day-use park preserves the log home, sacred spring, and farmstead of Chief Plenty Coups (chief of the Apsàalooke/Crow tribe, born in 1876 and made chief at 28 years). The tranquil, shaded picnic area is a beautiful spot to enjoy lunch and absorb the serenity of this special place.

WYOMING

Wyoming became the 44th state in 1890 and is an area of great variety and unsurpassed beauty. It is characterised by wildlife and wildlands. It's located in the Rocky Mountain and is the 9th largest state in the US. The climate is semi-arid, but thanks to its topographical diversity, the weather is quite varied.

CODY

Cody was founded in 1896 by the most authentic representative of the Old West, Colonel William F. "Buffalo Bill" Cody, who passing through the region, was impressed by the development possibilities of irrigation, the rich soil, the scenery, and the proximity to Yellowstone Park; for this reason it's also known as Buffalo Bill's Cody/Yellowstone Country. It's located 52 miles from Yellowstone National Park's East Entrance.

ATTRACTION


Among the attractions are the Museum of the Old West which houses prehistoric and historic Plains Indians materials, guns of the frontier, carriages, clothing and many other relics of the past. The Plains Indian Museum tells the significant story of the lives of Plains Indian people, their cultures, traditions, values and histories. Visiting this museum, visitors learn not only about the beautiful objects made by Indian people, but also the story of people behind the objects and the special contexts in which these objects were made and used un daily and ceremonial life. The majority of the collection relates primarily to Northern Plains tribes, such as the Lakota, Crow, Arapaho, Shoshone and Cheyenne.

Plains Indian Powwow takes place each June, people from all the world are drawn to the vibrant colours and the rhythmic beating drums of the Indian pow wow (a pow wow, meaning medicine man, showcases traditional costumes, dances and singers)

GRAND TETON NATIONAL PARK

Located in Wyoming, just south of Yellowstone National Park, is a place to go if you want to escape civilization and wish to experience the unspoiled wilderness of the old west. It's contains all the mountain range and most of the large valley of Jackson Hole with its enclosed lakes, rivers and streams. The most popular activities in Grand Teton National Park are sightseeing, wildlife viewing, photography hiking, backpacking and camping. Besides in winter, Jackson Hole is a very popular ski resort.

YELLOWSTONE



Yellowstone National Park is America's first national park, established in 1872 and located in Wyoming, Montana and Idaho. It houses a large variety of wildlife including grizzly bears, wolves, bison and elk. Within are preserved also the Old Faithful and the largest collection of the world of geyser (about 300), hot springs, mud pots, fumaroles and the Grand Canyon.

The name of this park came from the original name given by the American Indian to the river, because its rocks have a yellowish color in some parts, because of the high presence of ferrous components.

The human history of the Yellowstone region goes back more than 11,000 years, when many groups of Native Americans used the park as their homes, hunting grounds and transportation routes. This continued until the XIX century and the most famous tribe were the Crow (in the Northeast of the park), the Blackfeet and the Bannock (in the northern areas). The only one tribe that lived here was the one of the Sheepeaters, who lived until the second half of the XIX century in prehistorically conditions; they didn't have horses or firearms and so they had to live in the most impervious and mountainous areas of the Yellowstone. They lived in caves or in huts made of shrubbery and herbs, they ate berries, seeds and roots. Between 1863 and 1870, more and more pioneers began to attend this region and so there was a lot of conflicts between trappers and gold diggers and groups of Indians. Yellowstone National Park is open every day of the year, but most entrances are closed in November to prepare the roads for the winter season and again in the late March and

early April to clear them for the summer season.

Here tourists can take a hike, experience a stagecoach ride or take a boat ride on Yellowstone Lake; in addition to this, it's also possible to plan time for ranger interpretive programs to learn something about the natural history, geology and man's history in the region.

UTAH

The rich and colorful history of Utah is told by cowboys, scientists, park rangers and former government officials. Nomadic groups of hunter-gatherers passed throughout the southwest from 8,000 B.C. to 500 B.C. and they also moved to find wild plants and animals for their survival.

Two thousand years ago, they began to domesticate animals and cultivate plants for food. These early farmers are called the ancestral Puebloan (Anasazi) and Fremont people. The first one started to live in villages in central Utah, while others occupied the Four Corner region. Fremont rock inscriptions and other artifacts demonstrate the existence of different technologies and traditions. Both the Fremont and the ancestral Puebloans left the region about 700 years ago.

Before the ancestral Puebloan left the area in 1300 A.D., other groups appeared in this zone: the Ute and Paiute cultures arrived as early as 800 A.D., while the Navajo came from the north after 1300 A.C. All three groups still live here today.

Southeast Utah is a "high desert" region with temperatures sometimes over 40 degrees in a single day. Summers are temperate, summers really hot and cold winters.

MOAB

Moab is a small resort town in the southeast Utah. In the past this settlement was a base for the uranium mining industry and now it's an important center for recreation and it's close to National Park Service areas including Canyonland and Arches National Parks. The name Moab is a Biblical name for a land just short of the Promised Land. The Moabites were historically regarded as the perpetual enemy

Of the Israelites. The region was a green valley in the middle of the desert... an emerald in the sand!! Because of those similarities, the city was dubbed Moab by Mormon settlers in the 1800's. John Wesley Wolfe, a veteran of the Civil War, built one of the first homesteads known as Wolf Ranch around 1898 in what is now Arches National Park. The city of Moab is the perfect place to enjoy the charm and hospitality of a small resort town. It offers a large number of local art galleries, an extensive restaurant and shopping district.

CANYONLAND

The rich and colorful history of Utah is told by cowboys, scientists, park rangers and former government officials.

Canyonlands is the largest national park in Utah and it is divided into three districts by the Green and Colorado Rivers: the Island in the Sky, the Needles and the Maze. These areas offer a primitive desert atmosphere but each part is quite varied and has its own character.

---Island in the Sky

This section of the park sits atop a 1500-foot mesa and from this spectacular point visitors can admire a panoramic view of 100 miles in any direction.

Island in the Sky provides an unforgettable Canyon Country that it's ideal for taking a short day-hike or spending a relaxing late afternoon enjoying the sunset.

---The Needles

This section offers an amazing diversity of terrain like Arches, canyons and beautiful sculpted rock formations that create an unforgettable spectacle.

---The Maze

The Maze is considered the wildest district in Canyonlands National Park and it is one of the most remote and inaccessible sections in the United States. Northwest of this district there is the Horseshoe Canyon Unit that offers an area with magnificent Native American rock art panels.

ARCHES

Arches National Park contains the world's largest concentration of natural red sandstone arches. It preserves over 2,000 arches and the most famous is the Delicate Arch, as well as many other unusual rock formations. In some points, the forces of nature have created the landscape of this area and the extraordinary features of the park create a landscape of contrasting colors and landforms unique in the world. Popular activities include auto touring, hiking, photography, and biking.



On April 1929 President Herbert Hoover signed the legislation creating Arches National Monument, to protect arches and other sandstone formations. On November 1971 the congress changed the status of Arches to a National Park.

FIERY FURNACE TOURS

The Fiery Furnace hike is not a casual stroll. During the hike, participants will be walking and climbing on irregular and broken sandstone, along narrow ledges above drop-offs and in loose, sometimes wet, sand.

DENVER

Urban sophistication meets outdoor adventure in the Mile High City. With 300 days of sunshine, a walkable downtown, thriving art and cultural scenes, and the Rockies as a backdrop, Denver offers affordable exploration of the world's most spectacular playground. Come experience our award-winning restaurants and one-of-a-kind neighborhood boutiques.




COWBOYS

The Southwestern part of the USA was greatly influenced by the early colonization of Spanish settlers. They introduced cows and horses to the new world, and formed the first "rancheros" with horse mounted "vaqueros" to tend their cattle. The European settlers that came later quickly adopted many of the Spanish customs and practices. These newer English, Irish and German immigrants learned to herd cattle on the open range lands. They called their farms "ranches" and used horse mounted "cattle boys" to tend the herds. Those cattle boys became known as cowboys.

The era of the cowboy reached its peak just after the great Civil War in the USA when millions of unclaimed cattle roamed freely on the vast grasslands of Texas. The skills of the cowboy in riding, roping, handling cattle and living on the open range became legendary, but the historic era of the cowboy lasted only fifty years. Encroaching civilization and expansion of the railroads soon made the trail drives unnecessary.

There are still a few ranches in the West that practice the old cowboy methods. In places like Wyoming, Montana and Colorado, where the ranchers must move their cattle to upper elevations in the summer and back down to the valleys in winter, some of them still use cowboys to drive the herds and to tend to the cattle. You can find a few authentic cowboys on these ranches.



INDIANS OR NATIVE AMERICANS?

The Native American inhabitants were incorrectly called Indians by early European explorers who mistakenly believed that they had reached India. Unfortunately, the mistake persists to this day, and many people still refer to all Native Americans as Indians. Even some Native Americans call themselves Indians, but most of them prefer using their legitimate tribal names. To avoid offending, you should ask a Native American if he or she minds being called Indian. I am using the term here to avoid confusing our non-American readers, and I mean no offense to my Native American neighbors.

The terms Native American and Indian are both misleading, as they suggest a homogeneous population. The original inhabitants of the United States at the time of the European invasion were composed of hundreds of different tribes. Many of the tribes did not share a common language or similar culture. In fact, some of the tribes were constantly at war with each other. Perhaps that is why many Native Americans today do not call themselves Indians or Native Americans, but prefer to say for example, "We are the Lakota people. Some call us the Sioux."



There are many diverse tribes

Early settlers found the Delawares, Iroquois, Seneca, Cayuga, Mohawk, Algonquin and other tribes in the northeastern part of the USA. They met Seminoles, Cherokees and Miccusuki in the south. The Spanish explorers in California encountered the Shoshone, Paiute, Cahuilla, and Mewuk and additional tribes. By the nineteenth century, the European invaders began to migrate westward and to push the Native American tribes off of their traditional homelands. This was the period of our shameful western Indian wars against the Apache, Sioux, Comanches and others. Superior numbers and advanced technology soon prevailed, and the few surviving natives were forcibly restricted to small areas known as Indian reservations.

Today, there are hundreds of Indian reservations across the USA, and many descendants of the Native Americans still live on them. Some tribes have managed to profit from the natural resources on their lands and the inhabitants have become rather wealthy. On other reservations, the residents exploit thriving tourist businesses. Unfortunately, many tribes own few resources and the inhabitants of their reservations live in poverty.

Learn about Native American culture at a powwow!

A really wonderful way to learn about Native American culture is by attending a powwow or tribal gathering. A Powwow is a social gathering and ceremonial festival for all the scattered members of a tribe. Some powwows are held on Indian reservations, others are held at locations all over the USA. The larger powwows usually attract Native Americans from many different tribes.

Most powwows are open to the public and include contests and competitions in singing, drumming, ceremonial dancing and native dress. You can see many Native American people in full ceremonial costume. You can watch the traditional dances and enjoy the singing and drumming. It is traditional to donate a few dollars to the drummer at some dances. Photography is usually permitted, but you should always ask permission. In some cases, a small gratuity is expected.

YOUR CAR

Chevrolet Blazer or similar

Pick Up Denver - Airport

Address: Denver - Airport

Date: Saturday 12 June, 2010, 10:00

Drop Off Denver - airport

Address: Denver - airport

Date: Wednesday 23 June, 2010, 10:00

PICKING UP YOUR HIRE CAR

- You will need The Car Rental Voucher
- A Valid Driving Licence
- A Credit Card in Drivers Name

Special Services at this Location:

- Child Seats
- Gold Canopy
- Hand Controls for Disabled Drivers Only
- Hertz NeverLost®, In-Car Navigation System
- Prestige Service
- Covered Return Center
- Ski Equipped Vehicles
- Heavy Trucks
- Pickup/Return Service



PRICE

1900 \$ x pax

INCLUDED:

- Accommodation
- Flights
- Car rental

NOT INCLUDED:

- Meals
- Extras
- Tips
- Everything not mentioned in "INCLUDED"

A tropical sunset scene with palm trees and the Hawaiian phrase 'Aloha Kōlohe'. The sun is low on the horizon, casting a warm orange glow over the sky and water. Several palm trees are silhouetted against the sky. The text 'ALOHA KŌLOHE' is written in a stylized, blocky font with intricate patterns inside the letters, positioned at the top of the image.

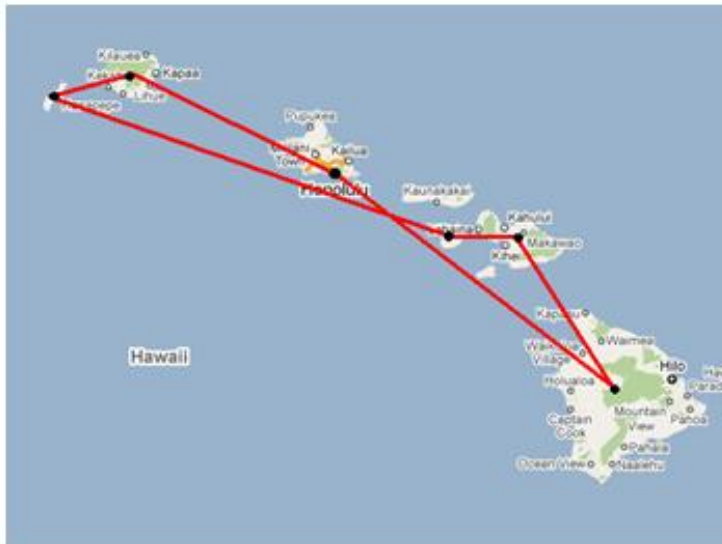
ALOHA KŌLOHE

ALOHA NUI LOA

VERY MUCH LOVE

Itinerary: Aloha Kolohe Aloha nui loa

Very much love



Price: € 2286.20

From 4th to 30th July

1st day: Flight London – Honolulu. Dinner and overnight stay.

2nd day: Honolulu highlights and Pearl Harbour tour. Dinner and overnight stay.

3rd day: Transfer to state park by car. Dinner and overnight stay in camping site.

4th day: Transfer to Kauai by plane. Visit of Ha'ena State Park with its Kalalau Trail. Dinner and overnight stay in camping site in Hanakoa Valley.

5th day: Transfer from Hanakoa Valley to Kalahele Valley by foot. Visit of Waimea Canyon and safari helicopter

tour. Dinner and overnight stay at Hedonisia eco-hostel in Kilauea.

6th day: Visit of Nihau island.

7th day: Relax at the Organic Farm. Transfer to Kauai airport and flight to Lanai island. Overnight stay in Hotel.

8th day: Visit of Garden of Gods and afternoon in Polihua Beach. Dinner and overnight stay in Hotel.

9th day: Full day learning dry land lessons.

10th day: Transfer to Maui island by helicopter. Visit of the city of Hana or relaxing on the beach. Dinner and overnight stay in B&B.

11th day: Full day Waterfalls & Rainforest Hike in Kipahulu Valley . Dinner and overnight stay in B&B.

12th day: Polynesian Adventure Tours in Haleakala (Central Maui & Iao Valley). Dinner and overnight stay in B&B.

13th day: Transfer to Kohala City on Hawaii island by helicopter. Visit of the Kohala Historical Sites. Dinner and overnight stay in Guest House.

14th day: Transfer to Kealahou Bay by car. Visit of the Park. Dinner and overnight stay in Aloha Guest House.

15th day: Full day dedicated to kayaking. Dinner and overnight stay in Aloha Guest House.

16th day: Transfer to Honolulu by helicopter and flight back to London.



It is a 16 day tour through the Hawaiian islands. It is an eco tour, so travellers will stay in typical accommodation made by local material and run by natives. They will move by plane and helicopter from an island to another, because this is the easiest and safest way.



Going green on the Hawaii's Island

We suggest some important tips to support sustainable tourism here.

The water is good and safe to drink, so, isn't necessary to buy bottled water.

Support local artisans and encourages local arts and crafts buying souvenirs created here

Hawaii offers, everywhere, a lots of wonderful foods from the land and from the sea, so ,when eating in a restaurant ask what local foods or dishes are on the menu. Visit also the many farmers markets and taste local products

Turn off your air conditioner! Take short showers, use few lights, enjoy the cooling breezes, sunlight and moonlight.

Environmentally Friendly Business Policies for Sustainable Tourism & Community Living

Energy :electrical needs are met by a geothermal power plant located nearby.

Recycle: As best as possible, we try to recycle all bottles, glass, cans, plastic bottles, paper, scrap metal, old clothing and other items by taking them to the nearby county run Kea'au Recycling & Reuse Centre

Donations: Much of the materials used for construction of Ocean View, Sunnyside, Guava Tent, Jungle Breeze,

Bamboo Hut are either from natural renewable sources such as bamboo or is recycled from items that would have otherwise ended up in a landfill

Drinking Water: At Hedonisia Hawaii we encourage our Guests to drink our Rainforest Generated County Supplied TAP water!

Toilet: Our Eco friendly Toilet-with-a-Garden View is literally the most photographed room on the property!

Eco-Building: All our Guest and Volunteer Lodgings are eco-friendly temporary structures designed with sustainable natural resources or salvageable building or other materials

OAHU

Oahu is nicknamed "The Gathering Place" and it is best known for Waikiki, Pearl Harbor, Waimea Bay and Sunset Beach, but it has many other things to offer. Oahu, with its 112 miles of coast, has many excellent secluded beaches and Hawaii top surfing action. This beautiful place will seduce with the perfume scent of tropical flowers and the soft kiss of Pacific trade winds. Here, stress will evaporating from your body.

Visit to Pearl Harbor Hawaii is an extremely emotional experience. There are many war memorials across America, but there is something truly different here. At 7:55 on a sunny morning of Sunday, December 7 1941, 183 Japanese warplanes swooped out of a cloudless sky and demolished the US Pacific fleet docked at Pearl Harbor. It was the single catastrophic event, not the invasion of Poland, the Battle of Britain or the persecution of the Jews, that finally dragged the United States into World War II.



KAUAI

This island is also known by the name " the Garden Island" thanks to its lush scenery. It's the oldest of the Hawaiian islands. The north shore is lush tropical, with amazing waterfalls, beaches and valleys. Its highest elevation is Mt Kawaikini (1600 m), the wettest spot on earth. Besides dozens of films have been shot here (Jurassic park, King Kong...). and its also said to be Elvis' favourite island.



KALALAU TRAIL

Ha'ena State Park is a popular destination both for visitors and locals. Wet caves, which are ancient sea caves formed during a higher stand of sea, are the most attractive highlights. This place overlooks the beach, where many recreational activities are provided and the trailhead for the 11-mile Kalalau Trail begins in this park.

- Ke'e Beach To Hanakapi'ai (2 Miles)
- Hanakapi'ai To Hanakoa (4 Miles)
- Hanakoa To Kalalau Beach (5 Miles)

The **Kalalau Trail** is the best way to discover this rugged coast. It passes through along 5 valleys and ends at **Kalalau Beach**. The trail crosses sea cliffs and lush valleys and reaches sea level at the beaches of **Hanakapi'ai** and **Kalalau**.

Good backpackers need a full day to follow it and because of midday heat, we suggest to start early in the morning.

Many rare native plants grow on inaccessible cliffs and you may have the chance to meet wild goats along the trail route.

Your first stop will be in **Ke'e Beach**, with excellent views of the coast, but swimming or wading here is not

recommended: A 2-mile trail into Hanakapi'ai Valley leads to a waterfall. After crossing the stream, the trail becomes more difficult because it crosses rocks and fallen trees. You will stop overnight in a camping area on the way to Kalalau Valley.

More strenuous hiking begins as the steep switchback trail climbs 800 feet out of Hanakapi'ai valley.

The trail crosses the Hono o Na Pali Natural Area Reserve in the small valleys of Ho'olulu and Waiahuakua before entering Hanakoa Valley.

Facilities for backpackers as composting toilet and two roofed shelters are found

here and the shelters are within a complex of old agricultural terraces where Hawaiians once planted "taro", a tropical plant grown primarily as a root vegetable for its edible corm, and secondarily as a leaf vegetable considered a staple in Oceanic cultures. The trail goes on with no shoreline access at Hanakoa as Hanakoa is a hanging valley without a beach.

5 miles after Hanakoa valley, the trail enters Kalalau Valley's with its fluted cliffs. Part of the trail in this section is very narrow. The trail crosses Kalalau Stream near the valley mouth before the river ends at Kalalau Beach with a small waterfall. Camping in Kalalau is allowed only behind this sandy beach.

During summer, sea caves just beyond the waterfall provide popular camping shelters, shaded campsites are available beneath the trees behind the beach, but ocean swimming is not recommended for local sea conditions. This trail passes through extensive agricultural terraces where Hawaiians grew "taro", the staple crop, until about 1920. These terraces are now overgrown with a variety of alien trees, including Java Plum, guava, and occasional large mango trees.



WAIMEA CANYON

Waimea Canyon is the largest canyon in the Pacific. It is 10 miles long, 1 mile wide, and more than 3,500-feet deep. The lines in the canyon walls show different volcanic eruptions and lava flows that have occurred over the centuries.

There are no gas stations along the 40-mile Waimea Canyon Road so be sure to fill up before starting this trip. The elevation makes the air 10-15 degrees cooler than in the valley and by afternoon many areas are often shrouded in clouds.

MOUNT WAIALEALE

Mount Waialeale is the wettest spot on earth averaging more than 460 inches of rain each year at the summit.

This unique wet climate depends on 2 things: its northern position respect to the main Hawaiian Islands so it's more exposed to rain during the winter; it has a relatively round and regular conical shape.

ORGANIC FARM STAY EXPERIENCE IN KILAUEA

This Kauai accommodation is an organic family farm with two tropical bed and breakfast cottages, located just east of the rural and historical town of Kilauea on the lush north shore of Kauai.

Here you will pick your salad from the gardens or your fruit from the orchard.

Hedonisia Hawaii Eco-Hostel & Tropical Farm Retreat will provide you accommodation in:

- Jungle Cottage - Comfortable 1-Bedroom house with electricity, water, flush toilet, shower/bath and full kitchen..
- Dormitory Indoor Camping with Amenities
- Avocado Tent
- Sunnyside
- Jungle Breeze
- The Bamboo Hut,
- Ocean View
- Love Bus

NIIHAU

Nicknamed "The Forbidden Island" Niihau is an isolated and private island of Hawaii, only 17 miles from Kauai. It is also known as the "Mystery Island" because it is often omitted from tourist maps. It is an island of Native Hawaiians who only speak the ancient language. But actually, English is as often spoken as is Hawaiian.

There are only about 200 Native Hawaiians that live without electricity. In this place there are no paved roads, no telephones, no cars, no hotels and no restaurants; there is only a helicopter which is used for emergency medical service.

On this island lives the Robinson family who have been the owners of it since 1864.

Niihau beaches are famous for their rare shells, a Niihau shell lei can be valued at hundreds or even thousands of dollars.



LANAI



The central landscape offers mist-shrouded mountains and forests of Cook Island pines where wild deer roam freely. The coastline is ringed by secluded white-sandy beaches, rugged red lava cliffs and crystal-clear waters. A place of deep cultural significance, Lana'i features many historic sites, old fishing villages and unique topographical attractions. The island's only community is the quaint plantation town of Lana'i City, with a full-time population of just 3,000.

For nearly a century, Lana'i was home to Hawaii's largest pineapple plantation and was known as the Pineapple Island for its fields of golden pineapples. Now Lana'i has been transformed into an exclusive island destination with two Four Seasons resorts—each presenting a distinctive Hawaiian experience.

MAUI

Maui is the second largest island of the Hawaiian islands. It has a variety of landscapes resulted from a unique combination of geology, topography and climate. The most famous attraction is Volcano Haleakalà

and the name of Haleakalà is also the name of the most important and largest National Park in Hawaiian islands. The most famous cities of the island are Kahului and Lahaina but there are also other towns and cities, where the people can admire the beautiful landscape of the island. The most important activities of Maui are tourism and agriculture of pineapple and sugar reed.

HANA

Green, tropical Hana is a destination of its own, a small coastal village that's probably what you came to Maui in search of. Here you'll find a rainforest dotted with cascading waterfalls and sparkling blue pools, skirted by red- and black-sand beaches. Beautiful Hana enjoys more than 90 inches of rain a year – more than enough to keep the scenery lush. Banyans, bamboo, breadfruit trees – everything seems larger than life in this small town, especially the flowers, such as wild ginger and plumeria. Several roadside stands offer exotic blooms for \$1 a bunch. Just "put money in box." It's the Hana honor system. The Hana coast is rich in Hawaiian history and the scene of many turning points in Hawaiian culture.



Hike Maui - Full Day Waterfalls & Rainforest Hike

"This is it!" one Manhattan lawyer screamed when he first laid eyes on this valley. Laurence Rockefeller must have felt the same way when he bought the land, then donated it to the national parks. It's Hawai'i of your dreams. Truly. Great hiking and swimming (optional). Unbelievable waterfalls, pools and streams. Maui's ultimate waterfall wonderland—the pristine Kipahulu Valley, an area still described as "old Hawai'i." Hike 4.5-miles through streams and

forests in the national park. 'Ohe'o Gulch & Stream - Maui's most magnificent scenery. A network of pools and cascading waterfalls.

Waterfalls: 45-foot, 200-foot, 400-foot and more. Acres of towering bamboo and a huge rainforest.

Circle East Maui during the van ride, driving both the famous Hana Hwy and the little known country road through Kaupo.

Lunch and snacks included.

Meet in Central Maui, then ride in their van two hours to the trailhead.

Level: Moderate

Time: 11 hours

Length: 4.5 miles

The video on this page is an overall sample of the hiking available on Maui, not necessarily on this tour



LAHAINA



Town was once the Whaling capitol of the world and the Royal Capital of the Hawaiian Islands. The Pacific Whale Foundation now studies and protects the whales that visit the area between December and April, and the Lahaina Restoration Foundation maintains and protects the historic sites of Lahaina Town dating back to the time of the Monarchy, the Whalers, and the Missionaries. Front Street is the main street and runs parallel to the water. The colorful buildings resemble an old western town with false fronts and interesting details. There are little shops, galleries, and watering holes in abundance and it can take several days to find and explore them all. At sunset, it seems, everyone in town gathers along the sea wall to watch the glorious sunset, sitting dinner at one of Lahaina's many fine restaurants.

Polynesian Adventure Tours - Haleakala, Central Maui & Iao Valley

Journey to the summit of Mount Haleakala - Hawai'i's House of the Sun!

This Hawaii tour will take you to Maui's famous dormant volcano, the spectacular House of the Sun, Mount Haleakala Crater. Travel through bucolic Upcountry Kula Area to the 10,043' summit at Haleakala National Park,

the Visitor Center and Pu'u Ula'ula Overlook. You will see the unique protea blossoms (in season) and rare silverswords plants. Some of the highlights you will encounter are unique species of birds, such as the Hawaii State bird, the Nene goose, the town of Wailuku, sugar cane fields and Ka'ahumanu Church. Another feature on this tour is the scenic drive to soaring 'Iao Valley State Park. You will learn the history and legends that make this island magical!

Pick up Information

Hotel pick up is provided from major Maui hotels, except Hana. Enter the name of your hotel at time of reservation. They are not permitted to pick up in residential areas or at B&B's.

Highlights

- Travel through Upcountry Maui Kula District
- Visit Haleakala National Park (admission included)
- See unique plants and rare birds such as the Nene goose
- Capture the vista from Pu'u Ula'ula Overlook
- Haleakala Visitor Center
- View the town of Wailuku
- Ka'ahumanu Church
- 'Iao Valley State Park and 'Iao Needle



HAWAII



This area is generally called "Big Island". This name comes from its enormous size in comparison to the other islands in the archipelago. It has a varied landscape that include desolate lava flows, lush coastal valleys, rolling pastures, drylands and rainforests. It is the youngest island and the only one that still grows. On the western side, the Kona and Kohala Coast have the best beaches of the island. The eastern side, on the contrary, is humid and tropical with rainforests, deep ravines and impressive waterfalls. Some of the highlights include the Parker Ranch as well as many noteworthy historical sites.

KOHALA HISTORICAL SITES (SM)

A National Historic Landmark, Mo'okini is one of the most famous sacrificial temples on the island. The birthsite is a memorial to Hawai'i's greatest king.

KEALAKEKUA BAY (SHP)

Site of first contact between white and native peoples with the arrival of Captain Cook in 1779. From here you have the view of Hikiau Heiau, a traditional religious site where you also find the Captain Cook monument.

KAYAK

Ecologically activity along Kealakekua Bay, protected from high seas and winds. It is easy and safe so you don't have to worry if it is your first time.



South of USA.
Jazz music
and natural landscape
across Alabama,
Mississippi and
Louisiana.

South of USA. Jazz music and natural landscape across Alabama, Mississippi and Louisiana.



1^Day_ Journey

London-Birmingham, stop in Detroit. Arrival in Birmingham and accommodation at the B&B "Treasure Island".

2^Day_ Birmingham

Breakfast. Visit of the renowned Civil Right District, which includes a lot of historical monuments and some important attractions such as the Civil Right Institute, Kelly Ingram Park, the 16^Street Baptist Church, and the Fourth Street Business District.

3^Day_ Birmingham

Birmingham is not only a real insight into the area historic fight against racial discrimination but also a highlight spot for music, in particular jazz. Today the travellers will visit the "Alabama Jazz Hall of Fame", museum dedicated to the great jazz artist who have ties to the state of Alabama. Dinner and accommodation in hotel.

4^ Day_ Tuskegee (240km)

Breakfast. Departure in the morning to Tuskegee. This is one of the natural stops of the tour; in this area the group is going to visit the Tuskegee National Forest. It is also possible to make a stop at the famous Tuskegee Institute, now recognized as a National Historic Site, which includes the George Washington Carver Museum. Accommodation in the B&B "The Wedgewood Blue Crenshaw House".



5^Day_ Montgomery (68km)

Breakfast. Departure to Montgomery. The capital city offer a lot of attraction, most of all in downtown area where is possible to stroll visiting them: Rosa Park Museum, Alabama State Capitol, Civil right monument and Dex-

ter Avenue King Memorial Baptist Church. Dinner and accommodation in the cottage "Red Bluff"

6^Day_ Montgomery

Free day

7^Day_ Montgomery/Selma (80km)

Breakfast. Today on the plan there is The Selma to Montgomery National historic Trail, established in 1996 to commemorate the events, people and route of 1965 Voting Right March. Visitors are encouraged to see the Martin Luther King, the National Voting Right Museum, Edmund Pettus Bridge. Departure to Jackson, dinner and accommodation in Hotel Holiday Inn Express.



8^Day_ Jackson (220km)

Breakfast. Visit of Mynelle Garden from 09:00 until 05:00 p.m. enjoying the nature of Mississippi. In the Evening dinner in the centre and free night (suggestion: casino in Pearl River Resort). Accommodation in Hotel Holiday Inn Express Jackson.

9^Day_ Jackson

Breakfast in the Hotel. Visit of The Russell Davis Planetarium featuring sky and laser light shows, and educational programs on astronomy, science, travel, and the arts. Lunch in a restaurant nearby. In the afternoon: see the Municipal Art Gallery features contemporary art with a permanent collection and changing exhibits. Departure to Natchez after dinner. Accommodation in B&B "Devereaux Blue Crashaw House"

10^Day_ Natchez (180km)

Breakfast in Hotel. In the morning visit of NAPAC Museum, the acronym for Natchez Association for the Preservation of Afro-American Culture. Transfer to the state park. Picnic for Lunch and in the afternoon: Horseback Riding, Biking, disk golf, walking. Evening free. Accommodation in Hotel.

11^Day_ Gulf Island (430km)

Breakfast. In the morning departure to the Gulf Islands. It takes about 6 hours. Arrival at Petit Bois Island which offers opportunities for sunbathing, hiking, surfing and excellent bird watching. Overnight stay in tents, in a campsite.

12^Day_ Gulf Island

Breakfast. Transfer to the Ship Islands. Morning visit of Fort Massachusetts and in the afternoon possibility to swimming, sunbathing, surf bathing or fishing.

13^Day_ Gulf Island

Breakfast. All day dedicated to "sun-seeker" visit (seven hours) and watch dolphins. Departure to New Orleans, overnight stay in the Hotel "Marigny Manor House".

14^Day_ New Orleans (220km)

Breakfast. Cruise on the Mississippi River.

15^Day_ New Orleans

Breakfast. In the morning it is organized a fishing course in the Mississippi with the possibility of resting fishing equipment at reasonable prices. Lunch at the "Oliver's" Restaurant, that offers typical meals of the Creole cuisine. In the afternoon visit of the French Quarter. Also know as Vieux Carré, is the oldest and most famous neighborhood in the city of New Orleans. The district contains numerous individual historic buildings and shops where to go shopping. A night to spend in the

"Bombay Club" a restaurant located in the heart of the French Quarter with a British atmosphere. You can taste Creole cuisine and listen to live jazz music.

16^Day_ New Orleans

Breakfast. In the morning visit to the "Gallery for fine Photography" that exhibits over 5000 photographs, presenting the history of photography from its origins to the present day, then walk in the Riverfront Park. Departure with the coach and arrival at the "Oak Valley Plantation". After lunch visit the place where you will walk along an alley of 28 oak trees, each one over 250 years old. The guide will tell you stories about the history of the beautiful house built in 1839 and located at the end of the alley. Return to New Orleans and evening spent at the "Apple Barrel Bar", located in Frenchmen street, it offers live jazz or blues every night.

17^Day_ New Orleans

Breakfast. Free day in New Orleans where you have the opportunity to go shopping and enjoy yourself. At lunch time it is suggested the "Galatorie's restaurant". Evening to spend in the "Blue Nile Club" a groovy little atmospheric music club offering live performances from famous and up-and-coming jazz, blues, rock and funky acts.



18^Day_ New Orleans

Breakfast. In the morning visit of "National World War II Museum", located in the Central Business Districts of New Orleans; organized in chronological order, on the top floor you can see the political, social and economic condition of the period. There's even a model of the beaches of Normandy with aircrafts and amphibious vehicles. Visitors can see even a map of the Pacific Ocean that shows the Allied strategy of island hopping. Free Lunch. In the afternoon visit to the Gallery of "Art for the Soul", that offers works from 25 different artists that reflect the beauty of the Soul. People may also find a variety of gift for all occasions like: jewelry, candles, pottery, custom furniture, lamps and purses.

19^Day_ New Orleans

Departure to UK. Stops in Atlanta and Detroit.

Alabama is located in the southeastern region of the United States of America. It is bordered by Tennessee to the north, Georgia to the east, Florida and the Gulf of Mexico to the south, and Mississippi to the west. The capital of Alabama is Montgomery. Almost land area is a gentle plain with a general descent towards the Mississippi River and the Gulf of Mexico. The North Alabama region is mostly mountainous, with the Tennessee River cutting a large valley creating numerous creeks, streams, rivers, mountains, and lakes.

Alabama has formed the setting for the most dramatic chapter ever written in the nation's history of USA. **Birmingham** is the most cosmopolitan city in the state; it offers a large selection of shops, restaurants and a lively nightlife: **Five Points Avenue** is one of the most popular shopping and entertainment area in the city. Under the cultural point of view, **Civil Right District** is the most renowned spot, which has got more attractions. First of all you can see the **Kelly Ingram Park**, which hosted a multitude of civil right demonstration during the 1960s; today the park is considered a place of peace and hope, the sculpture honor all those who gave their lives to defend human rights. **The 16th Street Baptist Church** was, during the 1950s-1960s, one of the main centers for meeting and demonstrations against the power. In addition is possible visit the **Civil Right Institute**, opened in 1993, which talks about the history of civil right movement, and the Fourth Street Business District, created because of the segregation. Finally **The Alabama Jazz Hall of Fame** is worth a visit: it is located in the historic Carver Theatre for Performing Arts and it is dedicated to the great jazz artist, who have ties to the state of Alabama; the museum is considered also an entertainment spot: some displays talk about the successes of Nat King Cole, Duke Ellington, Lion Hampton, Eriskine Hawkins and their music. What's more the Birmingham Zoo, the Birmingham Museum of Art and are other possible attraction for the tourists.

Tuskegee is situated in the eastern part of Alabama and it is home to the famous nationally-significant Tuskegee

Institute Site: it includes also the **George Washington Carver Museum**. The site has played a large role in the educational and social advancement of Africans Americans. One of the most attractive highlights of this area is the wonderfully preserved **Tuskegee National Forest**.



Once in Alabama, tourists can't miss a visit to **Montgomery**; it is the capital city and has played an essential role in human rights. Most of the touristy sites are located downtown, where the impressive **RSA Tower** rises: it was built in 1966, it's 114m high and today it's seat of the most important public

offices. Here travelers are going to admire the **Rosa Parks Museum** and the Civil Right Memorial Center; not far from here are situated the **Alabama State Capitol** and the **Dexter Avenue Baptist Church**; in the suburbs tourists can visit the **Winton M. Blount Cultural Park**, seat of the Montgomery Museum of Fine Arts and where once a year the Alabama Shakespeare Festival is held in this park. Finally, a bit out of the city center, there is the Alabama State University, a magnificent complex in revival colonial style.

A renowned attraction in this Country is also "The Trail **Selma** to Montgomery": it was established in 1996 to commemorate the events, people and route of 1965 Voting Rights March in Alabama; the 54mil trail follows the historic voting rights march by beginning at the Brown Chapel A.M.E. Church in Selma, and crossing the Edmund Pettus Bridge. On March 7, 1965, as a non-violent, 3200 marchers, crossed the bridge, they were tear-gassed, beaten, and their processional stopped by law enforcement officers. This display of violence,

heaped upon non-violent protesters was captured by the news media and broadcasted worldwide. This event came to be known as "Bloody Sunday". Outraged protesters from across the country joined the marchers for a subsequent five-day march in Selma on March 21, 1965, this time with state and federal law enforcement protection. The marchers reached Montgomery on 28 March, 1965.

In Selma is also suggested visit the **Edmund Pettus Bridge** and the **National Voting Right Museum**, both connected with the march.

Mississippi bordered on the north by Tennessee, on the east by Alabama, on the south by the Gulf of Mexico and Louisiana, and on the west by Louisiana and Arkansas. The Mississippi River forms almost all of the western boundary, and the Pearl River forms part of the southern boundary.

Jackson City is the capital and the most populous city of the U.S. state of Mississippi. Jackson is located on the Pearl River, and is served by the Ross Barnett Reservoir, which forms a section of the Pearl River and is located northeast of Jackson on the border between Madison and Rankin counties. Jackson possesses a humid subtropical climate, with hot, humid summers and mild winters. Rain is evenly spread throughout the year, and snow can fall in wintertime, although heavy snowfall is relatively rare. Much of Jackson's rainfall occurs during thunderstorms.

Mynelle Gardens began as a private garden created by Mynelle Westbrook Hayward and was acquired by the City of Jackson in 1973. It is a seven acre collage of several distinct botanical gardens with winding pathways, cascading pools, and distinctive bridges that lead across the pond to an island oasis. It typifies the southern garden with features worth emulating in our own backyards. The Westbrook House was built by Mrs. Hayward's father as a home for him and his wife in 1917. The Westbrook house and Gardens are frequently used for weddings and wedding receptions, as well as for a varie-

ty of meetings. Photographers and artists are encouraged to visit. Mynelle Gardens is a wildlife sanctuary and a haven for songbirds too. The Mynelle Gardens' Gift Shop sells Mississippi crafts, gifts, and items related to gardening. In years past, it was the scene of garden parties, civic fundraisers, and therapy for World War II recovering soldiers, and it has been visited by garden enthusiasts throughout the world. It 's open every day of the year except major holidays. The gardens are now maintained by the City with the help of many devoted community volunteers who constantly seek to add to the beauty of the spaces and to make Mynelle Gardens an integral part of the life of the community

The **Mississippi Symphony Orchestra** is the predominant performing arts ensemble in the state, fortified by a strong complement of musicians, a dynamic conductor, a dedicated Board of Directors, and an enthusiastic crowd of Symphony League volunteers. After more than 60 years, the MSO remains Mississippi's greatest cultural force.

The **Russell C Davis Planetarium** in Jackson features sky and laser light shows, and educational programs on astronomy, science, travel, and the arts. The McNair Space Theatre shows films on a 60-foot-wide dome screen.

The **Municipal Art Gallery** in Jackson features contemporary art with a permanent collection and changing exhibits. One of the primary goals of the gallery is to allow emerging artists a chance to show their work.



Natchez was founded by French colonists in 1716. Located along the Mississippi River, it is famous in American history for its role in the development of the

Old Southwest. At the beginning the site was the the main ceremonial village of the Natchez Indian tribe. In 1716 the French founded Fort Rosalie in the Natchez territory creating a conflict with the local population. After several smaller wars the Natchez destroyed the French colony. The Counterattacks by the French caused murders and people who survived were forced to flee as refugees or to become slaves. Fort Rosalie and the surrounding town spent periods under British and then Spanish colonial rule before finally being ceded by Great Britain to the United States under the terms of the Treaty of Paris (1783). Throughout the course of the early nineteenth century, Natchez remained the center of economic activity for the young state of Mississippi. Today, Natchez is well-known for the numerous antebellum mansions built before the American Civil War, during which the city remained largely undamaged. Natchez was able to make a rapid economic comeback in the postwar years, with the resumption of much of the commercial traffic on the Mississippi River. Today Natchez is the principal city of the Natchez, MS-LA Metropolitan Statistical Area.

Natchez State Park is located just 10 miles north historic Natchez, famous for its beautiful environment and the possibilities to make an auto touring, enjoy barbecues, fishing in the lake, birdwatching and enjoy picnics on a green area. There is also a Developed Camping: 50 sites with picnic table, grills, and electrical and water hook-ups. A central sewage dumping station and bathhouses with hot showers are located in the developed camping area. There is also the possibility to make Disk Golf or to take part a disk golf course located at the office/lake area. Other activities_ horseback riding and boating.

The NAPAC Museum: NAPAC is the acronym for Natchez Association for the Preservation of Afro-American Culture. Housed in the old post office on Main St. is a must see while in Natchez as it provides a wealth of information, photographs and artifacts about African-American heritage in Natchez and Adams County.



The waters of **Gulf Islands National Seashore** are home to many species of fish, shrimp and crabs. Daily tides blend nutrient-rich bayous and estuaries with the Gulf of Mexico, creating an ideal habitat for a wide variety of undersea creatures. Visitors interested in fishing in the Mississippi District and the Florida District have many options, from spending a lazy afternoon fishing on the bayou to battling spirited game fish offshore or learning the traditional art of throwing a cast net.

There are miles of hiking opportunities throughout the Gulf Islands National Seashore. You can walk miles on the beautiful white sandy beaches. Guided trails help hikers discover the park's natural resources. Drink plenty of water to avoid dehydration. Take a picnic, your camera, binoculars or field guides to identify the numerous plants and animals. Closed signs are posted for dune preservation, restoration of the area or for nesting shorebirds. There are wonderful scenic views for sketching or painting.

Petit Bois Island is a large barrier island about 10 km long located in southeastern Mississippi. The island partly shelters Mississippi Sound to the north, Horn Island to the west and **Dauphin Island** to the East. It is part of the Gulf Island National Seashore and is owned and managed by the National Park Service. The area has been designated as a Wilderness Area (Gulf Islands Wilderness Area) and a Mississippi Coastal Preserve. Mississippi's largest colony of laughing gulls can be found here. Another common resident on the island is the snowy

plover. The island's beaches offer opportunities for camping, sunbathing, hiking, surfing and excellent bird watching.



Ship Islands is the finest beaches on the Mississippi Gulf Coast are located on Ship Island. Tranquil stretches of barrier island shore invite you to picnic, explore and relax. Leave the automobiles and stress of the mainland behind. Pristine gulf waters surrounding Ship Island attract swimmers, snorkelers, and boogie boarders. The island is part of Gulf Islands National Seashore and one of the five Mississippi barrier islands located approximately 11 miles south of Gulfport and Biloxi. Ship Island is home to Fort Massachusetts, a beautifully preserved brick fortification completed in 1868. The National Park Service offers fort tours during the season the ferries operate. The excursion boats arrive at the end of a 400-foot pier near the fort on the Mississippi Sound side or north shore of West Ship Island. In addition to history, the unspoiled island provides visitors excellent birding, shelling, and hiking opportunities. Fishing for flounder, red drum, speckled trout and sheepshead, or cast netting for mullet are also favorite island pastimes. Relaxation, recreation and history - these are the gifts offered to you on Ship Island. Here in the north central Gulf of Mexico, about 11 miles off the Mississippi Coast, are some of the last undeveloped barrier islands in America.

Part of Gulf Islands National Seashore and protected by the U.S. Park Service, these exquisite sand islands offer visitors the first high quality beaches for swimming and shelling east of New Orleans. Watch for dolphins! Atlantic Bottle-nosed Dolphins are frequently seen playing in the wake of our boats, or feeding on mullet and menhaden near the island beaches. The cruise takes about an hour one-way. Passengers have the option of our most popular half day island visit (4.5 hours), or the all day "sun-seeker" visit (7 hours). For a shorter excursion option, passengers can depart on our 12 noon boat. Arrive on the island for the 1:15pm fort tour, and depart the island on our 2:30pm boat, arriving back in Gulfport at 3:30pm.



Louisiana's capital is Baton Rouge but the largest city is New Orleans. Louisiana is bordered to the west by the state of Texas; to the north by Arkansas; to the east by the state of Mississippi; and to the south by the Mexico. On Aug. 29, 2005, Louisiana was hit by Hurricane Katrina, devastating New Orleans.

New Orleans is a city in the south-eastern part of the USA, along the Mississippi River. Also known as La Nouvelle-Orléans, it is a major United States port and the largest city and metropolitan area in the state of Louisiana.

The city is named after Philippe II, Duc d'Orléans, Regent of France, and is well known for its distinct Spanish architecture, as well as its cross cultural and multilingual heritage. New Orleans is the best example of melting pot in Louisiana, a perfect mix of different cultures. New Orleans is also famous for its cuisine, music (particularly as the birthplace of jazz), and its annual celebrations and festivals, most notably *Mardi Gras*. The city is often referred to as the "most unique" city in America and thanks to its 17 historical districts can't be missed. The Mississippi River is a great place where fishing so there are courses provided to tourist to learn how to fish. The only problem is that there isn't the possibility to rent fishing equipment but the fishing rods are on sale at reasonable prices near the Casino Building. Moreover you must have a license daily and it is very cheap.

The French Quarter, also known as Vieux Carré, is the oldest and most famous neighborhood in the city of New Orleans. When New Orleans (La Nouvelle Orléans in French) was founded by Jean-Baptiste Le Moyne de Bienville in 1718, the city was originally centered on the French Quarter, or the Vieux Carré ("Old Square" in French) as it was known then. The district contains numerous individual historic buildings. The quarter runs across Canal Street, Esplanade Avenue, Rampart Street and the Mississippi River. The antique shops and galleries



are wonderful but very expensive.

The Bombay Club is a restaurant located in the heart of the French Quarter. The atmosphere of the club is British, with overstuffed leather wingback chairs, rich wood, and fine portraits. At night you can taste Creole cuisine and listen to jazz. This restaurant has won *Sante Magazine's* Best Restaurant Bar in the Southeast; it is open for cocktails nightly, and it is a good way to spend the night.

The Gallery for fine Photography exhibits over 5000 photographs, presenting the history of photography from its origins to the present day. Founded in the 1973, it is one of the largest and most respected photography galleries in the United States. You can't miss it!



The Oak Alley Plantation tour takes you back in the time of the glory of the Old South. You'll have a walk along an alley of 28 oak trees each one over 250 years old. The guide will tell you stories about the history of the beautiful house built in 1839 and located at the end of the alley. A place where you can feel the breeze of the past.

The Apple Barrel is located in Frenchmen street, it offers live jazz or blues every night thanks to its beautiful acoustics. Lots of artist have recorded here.

The National World War II Museum is located in the Central Business District of New Orleans; organized in chronological order, on the top floor you can see the political, social and economic condition of the period. There's even a model of the beaches of Normandy with aircrafts and amphibious vehicles. Visitors can see even a



map of the Pacific Ocean that shows the Allied strategy of island hopping. Tickets: 14 \$, discounts offered to children, students.

Art For The Soul is a gallery that offers works from 25 different artists that reflect the beauty of the Soul. People may also find a variety of gifts for all occasions like: jewelry, candles, pottery, custom furniture, lamps and purses.

Blue Nile is a groovy little atmospheric music club offering live performances from famous and up-and-coming jazz, blues, rock and funk acts.

Marigny Manor House Bed and Breakfast is a beautifully restored Greek Revival home built in 1848, located just five blocks from the famous New Orleans French Quarter. A charming place with high ceilings, original ornate

plaster moldings, crystal chandeliers, and beautiful art & antiques.

Few steps away from the New Orleans French Quarter, the **Riverside Streetcar** and the **Frenchman Street Music District**. It's near world-class music venues and restaurants, and you can have shopping in the wonderful antique shops and art galleries on Royal Street. You'll wake up every morning to a delicious Southern Breakfast.

AN ICE LAND

Alaska, what else?



04/06: LONDON/ANCHORAGE

Arrival at Anchorage airport at 21:00.

Accommodation and overnight stay at *Anchorage Cottage*.



05/06: ANCHORAGE

Breakfast in hotel.

Visit of the city of Anchorage that is the biggest city in Alaska.

Dinner in a typical restaurant.

Overnight stay.

06/06: ANCHORAGE

Breakfast in hotel.

In the morning visit of *Ulu Factory*, a museum where it's possible to learn how Eskimos created our peculiar knives (called "*Oo|oo*"). Then experience the *Anchorage Museum's* extraordinary permanent collection depicting 10000 years of Alaska history.

During the afternoon have fun fishing catching salmon. In June it's the season when it's possible to find renowned King Salmon.

Dinner in a fish restaurant.

Overnight stay.



07/06: ANCHORAGE/WHITTIER

Breakfast in hotel.

In the morning enjoyspectacular views of mountains and oceans on *Tony Knowles Coastal Trail* on foot, that traces 11 miles (17.6 km) to Kincaid Park.

At 15.00 departure to Whittier

Dinner and accommodation in *The Inn at Whittier*.

Overnight stay.



08/06: WHITTIER

Breakfast in hotel.

At 10.00 am transfer from the hotel to the leaving place of the *Sea Kayaking Tour Passage Canal* (5-6 hours).

Lunch included.

Dinner in a typical restaurant.

Overnight stay.



09/06: WHITTIER/SEWARD

Breakfast in hotel.

At 07.00 am departure to Seward and accommodation in *The Chalet Camelot*.

Transfer to the harbor and departure at 11.00 am for an exciting cruise through the impressive Harding *Icefield* glacier.

Dinner in a typical restaurant.

Return to the hotel and overnight stay.



10/06: SEWARD

Breakfast in hotel.

In the morning visit the Seward Museum that displays a fine collection of Native baskets and carved ivory, an extensive collection of photos of the city during its growth.

The evening is free to visit the city and go shopping. Dinner in a restaurant.

Overnight stay.



11/06: SEWARD/COOPER LANDING

Breakfast in hotel.

Departure to Cooper Landing, stop in Ptarmigan Creek for a 2 hours walk.

Arrival in Cooper Landing and visit of the town.

Accommodation and overnight stay at *Kenai Princess Wilderness Lodge*.



12/06: COOPER LANDING/HOMER

Breakfast in hotel.

Departure to Homer. During the journey (2 hours), enjoy the beautiful panoramic view of the coast.

Arrival in the afternoon, visit the city.

The city offers a lot of shops and relaxing places and landscapes.

Accommodation and overnight stay at *Land's End Resort*



13/06: HOMER

Breakfast in hotel.

From Homer to Anchor Point and then to Happy Valley, experience a fantastic Horse Ride through natural landscapes.

Stop at Happy Valley. Return from the city passing by Nikolaeysk.

Overnight stay.



14/06: HOMER/ANCHORAGE

Breakfast in hotel.

Transfer to Anchorage (5 hours) with packed lunch.

Free afternoon, dinner in a typical restaurant and transfer to Anchorage Airport. Departure at 22.00.

15/06: LONDON

Arrival in London at 22.45.



The Route.

Anchorage

Unlike every other large town in Alaska south of the Brooks Range, was neither a fishing nor mining camp. In 1968, oil was discovered in Prudhoe Bay, and the resulting oil boom spurred further growth in Anchorage. The city continued to grow in the 1980s, and capital projects and an aggressive beautification campaign took place.



Water sports include boating, sailing, kayaking, recreational sports fishing and scuba diving. Winter sports activities include snow shoeing, cross country skiing, and snowmobiling.

Seward

It is situated on Resurrection Bay on the southeast coast of the Kenai Peninsula, 125 highway miles south of Anchorage on the scenic by-way. The city was named for U.S. Secretary of State William Seward who negotiated the purchase of Alaska from Russia during the Lincoln administration. By 1960 it was the largest community on the Peninsula.



Cooper Landing

The town was first settled in the 19th century by gold and mineral prospectors, and has become a summer tourist destination thanks to its scenic wilderness location and proximity to the salmon fishing of the Kenai River.



Whittier

Whittier is a port for the Alaska Marine Highway. Situated at the head of the Passage Canal on the western edge of Prince William Sound, the community of Whittier is approximately 60 miles southeast of Anchorage. Whittier is a photographer's paradise. You can see birds, sea otter, seal, whales, sea lion, porpoise, glaciers, waterfalls, goat, deer, bear and more.



Homer

One of Homer's nicknames is "the cosmic hamlet by the sea"; another is "the end of the road". A popular local bumper sticker characterizes the town as "Homer - A quaint little drinking village with a fishing problem."





Kenai Fjords National Park encompasses nearly 65% of the Harding Icefield, plus the fjords, islands and peninsulas of the Kenai coast.

Located on the southeastern Kenai Peninsula, the national park is a pristine and rugged land supporting many unaltered natural environments and ecosystems. The fjords are long, steep-sided, glacier-carved valleys that are now filled with ocean waters. A mountain platform, one mile high, rises above this dramatic coastline.

The Harding Icefield is the source of over 30 named glaciers that, together with the icefield, cover over 700 square miles. The Harding Icefield is one of only four remaining icefields in the United States and receives at least 400 inches of snow each year. Isolated mountain peaks interrupt its nearly flat surface. These are called "nunataks", an Eskimo word which means "lonely peaks." The icefield is a remnant of the Ice Age - a surviving expanse of Pleistocene glaciation. Numerous valley glaciers flow outward from the icefield, some reaching the sea, others ending in lakes or on bare ground.

The park's wildlife includes mountain goats, moose, bears, wolverines, marmots and other land mammals

who have established themselves on a thin life zone between marine waters and the icefield's frozen edges. Thousands of seabirds, including puffins, kittiwakes, and murre seasonally inhabit the steep cliffs and rocky shores. Kayakers, fishermen, and visitors on tour boats share the park's waters with stellar sea lions, harbor seals, Dall porpoises, sea otters, humpback, killer and mink whales.

Along the coast glaciers have cut deep bays into the mountainous shoreline, creating a series of deep fjords. When the tide water glaciers retreat, the steep-sided alpine valleys that were once filled with glacial ice became submerged in ocean waters. These glacier-carved ocean valleys are called fjords.

Heavy vegetation of almost rain forest proportions covers the tops of cliffs rising a hundred feet or more above the ocean. The coastal area has abundant aquatic life, including seals sea lions, sea otters and migrating whales. Sea birds in large numbers occupy the coastal cliffs in summer. Seasonally, littoral resources such a shellfish are easily accessible. Salmon runs are also abundant.



DRIVING TIPS

Each state has different driving laws If you drive in the USA, remember that each of the 50 states has its own set of traffic laws and regulations. Fortunately, most of the laws are the same, but some states have slightly different rules. When you rent a car, you should ask the agent if there are any special driving rules in that state. When driving in multiple states, check a tour book for any special driving rules in each state.



Maximum speed limits in all states The speed limit in most states is now 65 miles per hour (about 110 km/hr) except where signs indicate slower speeds. Many drivers travel about 5 mph above the legal limit and the police do not seem to mind. Speed limits are strictly enforced by radar in many states (especially the eastern highly populated areas). Speeding in any road construction area is strictly enforced with very heavy penalties in most states.



Minimum driving age The minimum age for driving is 16 in most states but some states will not allow unrestricted driving until 18. Some car rental agencies refuse to rent a car to any person under 25 years of age. Other agencies will rent to young drivers but require an added surcharge. Some rental agencies in the US will not rent to drivers over 71 years of age.

International driver's license is not required An international driver's license is not required in the US. You can usually rent a car and drive with a valid driver's license from your home country. An international license may be helpful in convincing the car rental agent that you really have a valid license when they cannot recognize or understand your license. Some rental agencies will not rent cars to anyone less than 25 years old. Other agencies will rent to young people but will charge a higher fee. Some agencies will not rent to anyone over 71 years old. Be sure to check on these restrictions if you are in these age categories.

Seat belts are required Nearly all states have laws requiring the driver and front passengers to wear seat belts. Many states require children to wear seat belts even in the back seats. Nearly every state requires special child restraint seats for all young children. Most states require motorcyclists to wear helmets.

Strict enforcement of certain driving laws The speed limit in front of every school is 15 mph when the warning lights are flashing. You are required to stop in both directions for any school bus with flashing lights. These rules are strictly enforced in every state and have severe penalties for disobedience. Drinking alcohol and driving is also forbidden and strictly enforced in all states.

American Automobile Association Benefits The American Automobile Association (AAA), commonly called the "triple A", provides some wonderful services to drivers. They have offices in every city and most of the larger towns in the US. If you are a member of a national motor club in your home country, you can receive many of their benefits free of charge by simply showing your membership card. The AAA provides free maps and tourist guides for any city or state in the US. Many hotels offer discounted rates to AAA members.

The US highway system The USA has an extensive system of interstate highways and state maintained roads. Some of the major highways are toll roads often called turnpikes, but most are free. All major interstate highways running north to south have odd numbers and are ordered from I-5 on the Pacific coast to I-95 along the Atlantic coast. All interstates running east to west are evenly numbered beginning with I-8 and I-10 near the Mexican border to I-94 near Canada.

USEFUL INFORMATION

Time

The USA is divided into six time zones:

Eastern Standard Time: GMT - 5 (GMT - 4 from second Sunday in March to first Sunday in November).

Central Standard Time: GMT - 6 (GMT - 5 from second Sunday in March to first Sunday in November).

Mountain Standard Time: GMT - 7 (GMT - 6 from second Sunday in March to first Sunday in November. Arizona does not observe DST).

Pacific Standard Time: GMT - 8 (GMT - 7 from second Sunday in March to first Sunday in November).

Alaska: GMT - 9 (GMT - 8 from second Sunday in March to first Sunday in November).

Hawaii: GMT - 10.

Electricity 110 volts AC, 60Hz. Plugs are of the flat two-pin type. European electrical appliances not fitted with dual-voltage capabilities will require a plug adaptor, which is best purchased before arrival in the USA.

Social Conventions Americans are renowned for their openness and friendliness to visitors. The wide variety of national origins and the USA's relatively short history has resulted in numerous cultural and traditional customs living alongside each other. In large cities, people of the same ethnic background often live within defined communities. Shaking hands is the usual form of greeting. A relaxed and informal atmosphere is usually the norm. As long as the fundamental rules of courtesy are observed, there need be no fear of offending anyone of any background. Gifts are appreciated if one is invited to a private home. As a rule, dress is casual. High-end restaurants, hotels and clubs may require more formal attire. Smoking is increasingly unpopular in the US; it is essential to ask permission before lighting up. Smoking is not allowed on city transport and restricted or forbidden in public buildings in most states. There will be a posted notice where no smoking is requested. An increasing number of states (including California and New York) have banned smoking altogether in bars, restaurants and many public places. Information on the USA is provided in two parts: a general overview and individual State profiles, each of which has its own section.

United States of America Duty Free The following goods may be imported by visitors over 21 years of age into the USA without incurring customs duty:

- 200 cigarettes or 100 cigars or 2kg of smoking tobacco or proportionate amounts of each.
- 1l of alcoholic beverage if 21 or over.
- Gifts or articles up to a value of US\$400.

Currency US Dollar (USD; symbol \$) = 100 cents. Notes are in denominations of \$100, 50, 20, 10, 5, 2 and 1. Coins are in denominations of \$1, and 50, 25, 10, 5 and 1 cents.

Currency Exchange Hotels do not, as a rule, exchange currency and only a few major banks will exchange foreign currency, so it is advisable to arrive with US Dollars, or exchange foreign currency at the airport upon arrival.

Health Care Medical insurance is strongly advised. Only emergency cases are treated without prior payment and treatment may be refused without evidence of insurance or a deposit. All receipts must be kept in order to make a claim. Medical facilities are generally of a high standard. Many medications available over the counter in other countries require a prescription in the US.

Entry Requirements

US Visa Waiver Program Under the US Visa Waiver Program, many British Citizens holding a UK passport do not require a US visa providing:

1. Duration of stay is not more than 90 days and traveller holds a valid ticket for onward or return travel.
2. Passport is valid for at least 90 days from date of entry into the United States.
3. Travel is for business, tourism or transit only.
4. Traveller is not a journalist on assignment nor an individual seeking gainful employment.
5. Traveller has never been arrested (even if the arrest did not lead to a conviction) and has not been convicted of a crime.
6. Traveller has not been refused entry into or deported from the United States and has not previously violated the terms of admission under the visa waiver program.
7. Traveller is in possession of an individual machine readable passport.
8. All travellers must complete and present an I-94W form to the US Customs & Border Protection at the first point of entry into the USA (these forms are available at check-in or on the aircraft) and otherwise be eligible for a visa. However, please note that the I-94W form is now also available online – see also note 9 below.
9. USA entry procedures have changed and UK travellers to the USA under the Visa Waiver Scheme must now complete the I-94W form online using the Electronic System for Travel Authorization (ESTA) system - for more details, please visit our [ESTA page](#)

ESTA: The Electronic System for Travel Authorization (ESTA) came into force on 12 January 2009. It is a fully automated, electronic system for screening passengers before they begin travel to the United States under the Visa Waiver Program. ESTA applications must be submitted at least 72 hours before travel to the USA. Airlines must now deny check-in to passengers without valid ESTA. Some websites may charge you for the service but you can apply online for free at ESTA (website: <https://esta.dhs.gov>).

The granting of an ESTA does not guarantee entry to the USA.



Die ideale



Erlebnisreise:



Höhepunkte in



Osten der



USA



Die Schönheiten der Ostküste



*Ostküste: Boston, New York, Philadelphia, Washington,
Vom 2. bis zum 16. Oktober (16 Tage)*



1. TAG: FRANKFURT-BOSTON

Flugreise von Frankfurt „Flughafen-Rhein-Main“ um 07.00 Uhr nach Boston.

2. TAG: BOSTON

Besichtigung der Stadt, am berühmten Freedom Trail entlang.

3. TAG :BOSTON-CAPE COD (Plymouth-Provincetown-Hyannis) (187 Mi.)

Abreise nach Cape Cod mit dem Bus. Am Vormittag Besichtigung des Plymouth Rock und dann haben Sie die Auswahl, die Plymouth Plantation oder das Mayflower zu besichtigen. Am Nachmittag erreichen Sie Provincetown mit dem Schiff und besuchen die Stadt. Ankunft in Hyannis am Abend und Unterbringung im Hotel.

4. TAG: HYANNIS / NEW YORK (192 Mi.)

Ankunft in Hyannis mit dem Bus. Am Vormittag Spaziergang durch Hyannis; Abfahrt mit dem Schiff nach Oak Bluffs und Besichtigung der Insel Martha's Vineyard.

5. TAG: NEW YORK, Midtown

Am Vormittag Besichtigung des Museum of Modern Art (MOMA) und der S. Patrick Cathedral. Mittagessen im Rockefeller Center. Am Nachmittag Stadtrundgang, um weltbekannte Sehenswürdigkeiten wie das Chrysler

Building und das Empire State Building zu bewundern. Abendessen am Times Square.

6. TAG: NEW YORK, Bronx

Rundgang durch das Viertel des Teams von New York Yankee und Besichtigung der wichtigsten Attraktionen wie das Bronx Zoo, das Yankee Stadium und der Edgar Allan Poe Cottage.

7. TAG: NEW YORK, Ellis Island, Liberty Island, Financial District

Am Vormittag Ausflug auf Ellis Island und Liberty Island. Am Nachmittag Spaziergang durch den Financial District, insbesondere durch Wall Street, Ground Zero und Battery Park.

8. TAG: NEW YORK, Chelsea, Greenwich

Am Vormittag Besichtigung der Viertel Chelsea und Greenwich Village, mit dem Flatiron Gebäude, Washington Square und Union Square.

9. TAG: NEW YORK, Soho, Tribeca, Little Italy, China Town

Spaziergang durch die ethnischen Viertel, die nicht nur die vergangene Einwanderung bezeugen, sondern auch ein renommierter Punkt für versprechende Künstler. Am Vormittag Soho und Little Italy, am Nachmittag Tribeca und China Town.

10. TAG: NEW YORK, Brooklyn

Spaziergang über die weltbekannte Brooklyn's Brücke, um das gleichnamige Viertel zu erreichen. Tag zur Verfügung, um die bedeutendsten Sehenswürdigkeiten zu entdecken.

11. TAG: NEW YORK, Harlem, Upper East Side, Upper West Side

Stadtrundgang durch Harlem und Teilnahme an der typischen Gospelmesse. Zwei Stunden Freizeit für das Mittagessen im Central Park. Am Nachmittag Guggenheim Museum und Freizeit zum Einkaufen im Madison Avenue. Abend in der Upper West Side.

12. TAG: NEW YORK / PHILADELPHIA (95 Mi.)

Fahrt mit dem Zug. Am Vormittag Besuch der Altstadt: Christ Church, Elfreth's Alley, Betsy Ross House. Am Nachmittag Besichtigung vom Independence National Historic Park, dem Sitz der Unabhängigkeitserklärung und der amerikanischen Verfassung.

13. TAG: PHILADELPHIA / WASHINGTON (140 Mi.)

Fahrt mit dem Zug. Am Vormittag Besuch des Zentrums: City Hall und Aufstieg auf die Aussichtsplattform. Später Spaziergang durch Benjamin Franklin Parkway, zum Philadelphia Museum of Art. Mittagessen und Freizeit im Fairmount Park. Am Nachmittag Besuch von der Akademie der Musik, und der „Mural Arts“.

14. TAG: WASHINGTON

Am Vormittag Führung des Kapitols und der Kongress Bibliothek. Am Nachmittag Besichtigung der Nationalen Kunstgalerie, Spaziergang am Mall entlang bis zum Washington Monument. Gegenüber liegt der grüne Platz „Der Ellipse“ von da kann man das Weiße Haus sehen.

15. TAG: WASHINGTON

Am Vormittag Spaziergang am Mall entlang, um das Jefferson Memorial, das National World War II Memorial, das Korean War Veterans Memorial, das Lincoln Memorial und das Vietnam Veterans Memorial zu bewundern. Am Nachmittag erreichen sie den Nationalfriedhof Arlington mit dem Bus und dann das Pentagon mit der U-Bahn, der Sitz des US Verteidigungsministeriums.

16. TAG: WASHINGTON- FRANKFURT

Flugreise von Washington „Dulles International Airport“ zum Frankfurter „Flughafen-Rhein-Main“.

Preis (pro Person): €2460,00

Im Preis sind folgende Leistungen inbegriffen:

14 Übernachtungen in guten Touristen- und Mittelklasse-Hotels, Hin- und Rückflug, Rundreise mit den verschiedenen Verkehrsmitteln

BOSTON

Diese Stadt wurde Zeuge der amerikanischen Revolution. Das Freedom Trail entlang und in den kleinen Gassen kann man ihre Vergangenheit immer wieder erleben. **Freedom Trail**, eine gut markierte rote Linie, 4 km lang, die die ganze Stadt durchquert. Diesem Weg entlang kann man wichtige historische Stätte bewundern. Sie beginnt am Boston Common (dem ältesten Park Amerika) und endet am Bunker Hill in Charleston. **Massachusetts State House**, Sitz der Regierung von Massachusetts, sein Symbol ist ein Fisch, der „heilige Dorsch“. Er wurde von Harvard Studenten in der Vergangenheit geklaut, und die Regierungsvertreter haben sich nicht mehr versammelt, bis der „heilige Dorsch“ nicht wieder gefunden wurde. **Park Street Church**: Hier wurde am 4. Juli 1829 die erste Rede von William Garrison gehalten, der eine wichtige Rolle in der Antisklaverei Bewegung spielte. **Old Granary Burying Ground**, ein Friedhof gleich hinter der Park Street Church, wo bedeutende Persönlichkeiten der Stadt wie Paul Revere, Samuel Adams, John Hancock begraben sind. **King's Chapel Burying Ground**: Hier liegen wichtige Persönlichkeiten des 17. Jahrhunderts, wie Mary Chilton, die Frau des Mayflower, die erste europäische Frau in den USA. **Boston Latin School**: die erste öffentliche Schule der U.S.A. Hier gegenüber herrscht die Statue von Benjamin Franklin, der auf die Schule zeigt. **Omni Parker House**: In diesem Hotel wurde die Boston Cream Pie erfunden (zwei Schichten von Teig mit Creme gefüllt). **Old South Meeting House**: Hier



wurde die Rede von Samuel Adams gehalten, die die Kolonisten zum Kampf gegen die Briten aufrief. **Old State House**: das älteste öffentliche Gebäude aus dem Jahr 1712, von hier aus wurde am 18. Juli 1776 die



Unabhängigkeitserklärung Amerikas vorgelesen. **Faneuil Hall Marketplace**: Ideal, um etwas zu essen, denn es ist voller Restaurants und reich an Verkaufsständen, wo man auch Souvenirs kaufen kann. In der Vergangenheit wurde sie „Wiege der Freiheit“ genannt, hier versammelten sich immer Revolutionäre und Bostoner Bürger, um gegen die Briten zu protestieren. **New England Holocaust Museum**: Erinnerung an die Opfer des Holocausts. Auf sehr hohen glasernen Pfeilern stehen die sechs Millionen Nummer der Juden. Am Abend kommt das noch mehr eindrucksvoll vor, denn die Pfeiler von innen beleuchtet sind und es kommt Dampf raus. **Paul Revere House**, das letzte Haus aus dem 17. Jahrhundert, das in Boston erhalten geblieben ist. Von hier brach der Silberschmied für seinen berühmten Ritt auf, um die amerikanische Miliz vor dem Angriff der Briten zu warnen. **Old North Church**: Von hier aus konnte man benachrichtigen, ob und wann Paul Revere gefangen wurde. **Copp's Hill Burial Ground**, das ist der Friedhof von Hull Street. Wenn man von hier hinaus geht, kann man das kleinste Haus im Boston sehen. **Uss Constitution**, das älteste noch funktionstüchtige Kriegsschiff. Führungen werden angeboten. **Uss Constitution Museum**: es beherbergt Ausstellungen über die Geschichte des Schiffes. **Bunker Hill Monument**, Granitobelisk aus dem Jahr 1842, die an die erste Schlacht zwischen amerikanischen Patrioten und Briten erinnert. **Das Museum Der Kunst**, es ist das großartigste Museum nach

dem Metropolitan Museum in New York. Wandgemälde von John Singer Sargent führen die Besucher ins Museum ein. Es wurde 1870 gegründet und beherbergt die beste und größte Sammlung von Japanischer Kunst. Gemälde und Hauptwerke von Wilson, Hopper, Singleton, Copley kann man hier auch finden. Ausstellungshallen bieten Kunst von Afrika, Skulpturen von Alt Amerika, herrliche Sammlung von Tischwaren, die von Paul Revere gefertigt wurden. **Museum Of Fine Arts**, das bedeutsamste Kunstmuseum in den U.S.A. Es beherbergt eine Sammlung ägyptischer und nubischer Altertümer und eine von chinesischen Gegenständen. Hier sind auch Gemälde von den wichtigsten Malern der Welt wie Van Gogh, Gauguin, Renoir, Manet, Monet, Munch u.s.w. beherbergt.

CAPE COD

Plymouth, Die Stadt liegt an der Südküste der „Massachusetts Bay“, nur 65 km südlich von Boston. Das ist ein symbolischer und historischer Ort, der an



die Landung der 102 Pilgerväter erinnert. **Plymouth Rock**, ein Fels aus der Eiszeit, der am Meeresufer liegt. Er hat eine historische Bedeutung und er ist von einem majestätischen pseudo-griechischen Tempel geschützt. **„Mayflower“ & Plimoth Plantation**, Touristische Attraktionen, in denen das Leben der Pilgerväter im Detail reproduziert ist. Eine Reise ins 17. Jahrhundert, und auch eine Gelegenheit, lokale Speisen zu probieren.

Provincetown ist ein Fischerdorf und ein schöner Ort mit Holzhäusern und spektakulären Gärten. Besonders sehenswert sind hier die Commercial Street, reich an Kunstgalerien, Restaurants und Bars, die MacMillan Wharf, der

Hafen. Man hat auch die Möglichkeit die faszinierenden Hügel zu bewundern und durch die engen Strassen radzufahren.

Provincetown ist außerdem

bekannt für das pulsierende Nachtleben und für die vielen Lokalen, vor allem für eine homosexuelle Kundschaft.

Hyannis: der größte Hafen an der Küste, wo man das John F. Kennedy Museum, zu Ehren des ehemaligen Präsidenten besuchen kann.

Cape Code National Seashore: dieser wilde Ort, seit 1961 dank dem ehemaligen Präsidenten Schutzgebiet, umfasst die gesamte Seite des Atlantiks Cape Cod (von Norden von Chatham nach Providence) und ist aus spektakulären Sanddünen geprägt. Zum Schutz des Gebiets, wird regelmäßig Gras gepflanzt, weil das Wasser jedes Jahr etwa einen Meter Strand wegschwemmt. Einige bekannte Strände: Coast Guard Beach, Nauset Light Beach, Head of the Meadow.

Martha's Vineyard Insel: mit ihrer 32 km Länge ist Martha's Vineyard die größte Insel von New England. Ihre Landschaft ist abwechslungsreicher als Nantucket: von Hügeln und Wiesen zu feinen Sandstränden und schroffen Mauern, bietet die Insel einen atemberaubenden Blick. Im Jahr 1974 wurde hier der Film „Der weiße Hai“ gedreht.

Edgartown: herrliches Städtchen mit weißen Holzhäusern, Museen und gepflegten Gärten. Vineyard Haven: Handelssiedlung und Hafen für die Fähre zur Insel. Oak Bluffs, Städtchen, das eine Reihe von bizarren



Holzhäusern und einladenden Gaststätten aufweist. Das Inseln bietet außerdem viele schöne Strände wie State Beach, der sich zwischen Oak Bluffs und Edgartown befindet.

NEW YORK

MIDTOWN

Midtown ist ein Stadtviertel in New York, wichtig nicht nur als Finanzviertel, weil viele Konzerne hier ihren Hauptsitz haben, sondern auch weil es das größte Geschäftszentrum der USA ist. Es befindet sich in der Mitte von Manhattan, wo viele bekannte Wolkenkratzer und Gebäude liegen, wie das Empire State Building, das Chrysler Building, das Rockefellercenter und der Madison Square Garden. Hier befinden sich auch viele große Hotels und elegante Einkaufsstraßen, wie die 5th Avenue, und die meisten bekannten Broadway Theater. Nicht zu vergessen, die nahe gelegene Radio City Music Hall, das größte bedeckte Theater, das am besten für jeden Aufführungstyp ausgestattet ist. Hier pulsiert das Leben und man bekommt das Flair dieser Metropole am besten zu spüren, es ist hektisch und immer voller Menschen, sowohl von gestressten New Yorker als auch von Touristen aus aller Welt. **Grand Army Plaza:** eines der besten Hotels, 1907 im Stil eines französischen Chateaus erbaut. **Carnegie Hall:** einer der berühmtesten Konzertsäle der Welt. **Trump Tower:** eines der ersten Beispiele des Postmodernstils: es wurde 1983 errichtet und besteht aus 68 Stockwerken. **Lipstick Building:** 135m hoch, fällt durch seine ovale Form auf, die an einen Lippenstift erinnert. Es wurde 1986 nach den Plänen des Architekten Philip Johnson fertig gestellt. **MOMA (Museum of Modern Art):** eines der weltweit bedeutendsten Museen für Gegenwartskunst der westlichen Welt, das 1929 geöffnet wurde. Die Sammlung umfasst Werke der Architektur und des Design, Zeichnungen, Gemälde, Skulpturen, Photographien, Drücke, Illustrationen, Filme und Elektronische Medien, und bietet außerdem das schöne Garden Café und einen Museums- und Buchladen. **St. Patrick's Cathedral:** eine römisch-katholische Kathedrale, von 1858 bis 1888 erbaut.

Sie bietet mit ihren 2500 Sitzplätzen und ihrer gotischen Stilrichtung einen imposanten Eindruck, und auch wenn sie nicht klein ist, ist sie das niedrigste Gebäude in ihrer Umgegend.

Rockefeller Center: die größte

zusammenhängend geplante Wolkenkratzer-Stadt der Welt, die 19 Büro-Wolkenkratzer umfasst. Das Hauptgebäude ist das GE Building, das auch das höchste ist, 1933 im Art Deco Stil erbaut. Da innen befinden sich die Studios der NBC und das renommierte Restaurant „Rainbow Room“, mit einem der besten Ausblicke über Midtown. **Das Chrysler Building** ist das eindrucksvollste Gebäude der Stadt. Sein Art-Déco-Stil, der von der Krone mit ihren aus rostfreiem Stahl gefertigten Bogen ausgedrückt wird, gibt ihm sein unverwechselbares Aussehen. Es wurde 1930 für die Chrysler Corporation errichtet und war für eine kurze Zeit der höchste Wolkenkratzer New Yorks (bis zum Bau des Empire State Building). **Empire State Building:** das

bekannteste Gebäude in New York und auch das Sinnbild für einen Wolkenkratzer. Das 381m hohe Gebäude, in dem über 30.000 Menschen leben und arbeiten, wurde 1952 nach nur 19-monatiger Bauzeit fertig. Auf dem 86. und 102. Stockwerk bietet es zwei Aussichtsterrassen, von denen man am



besten von Sonnenuntergang eine einfach unbeschreibliche Aussicht genießen kann. **Times Square** befindet sich an der Kreuzung zwischen 7Av. und Broadway, der einzige Straße, die diagonal von Südosten nach Nordwesten Manhattans verläuft. Das ist der bekannteste Platz New Yorks und das Zentrum für Touristenunterhaltung. Hier entstehen immer neue Attraktionen, und in der Gegend residieren neben 40 Broadway Theater inzwischen auch Disney, Virgin, Mc Donalds, und 50 Kinopaläste, durchgestylte Restaurants bis zu Madame Tussauds. Am Times Square befindet sich auch TKTS, wo man Eintrittskarten in last Minute Manier kaufen kann. **New York Public Library**, die zweigrößte Bibliothek der USA, die oft in Filmen auftaucht. **Grand Central Station** befindet sich im Zentrum von Manhattan und wurde 1903 bis 1913 vom Architektenteam Warner & Wetmore errichtet. Sie wurde lange nur zur Durchreise genutzt, aber heute, nach der Renovierung, schließt es auch Geschäfte und Restaurants ein. **Das United Nations Headquarter** liegt am East River und ist ab 1952 Hauptsitz der Vereinten Nationen und Sitz der UN- Sekretariats. Es besteht aus vier Gebäuden; auf dem Platz davor flattern die Flaggen aller Mitgliedstaaten. Die wichtigsten Gebäude sind die Generalversammlung, Konferenzgebäude und das Sekretariatshochhaus mit 39 Stockwerken. Zahlreiche Skulpturen schmücken den schönen Park entlang des East River. **Der Madison Square Garden**, auch als „The Garden“ berühmt, ist das weltbekannte Betonzylinderstadion mit 20000 Sitzplätzen, wo Sport und Musikgroßereignisse stattfinden. Hier spielen nämlich Basketball- und Eishockeyteams, und Musiker wie Madonna, Micheal Jackson und Bruce Springsteen sind aufgetreten. Zu dem Komplex gehören auch ein Theater, ein Kino, Kegelbahnen und Läden. **Das Metlife Building (Pan Am Building)**. 1963 errichtet, ist es eines der diskutiertesten Gebäude, weil es die Perspektive von Park Avenue unterbricht, der elegantesten Straße der Stadt. Es ist von einer Glasfassade und einem Oktogonalform charakterisiert, die an einen Flugzeugflügel denken lässt. Bis 1981 war es nämlich Besitz der amerikanischen Fluggesellschaft Pan American. **Das Flatiron** ist eines der Wahrzeichen New Yorks; 1902 erbaut, war es der erste Wolkenkratzer der Stadt. Es ist 91m hoch

und der ungewöhnliche dreieckige Grundriss gab ihm den Namen „Bügeleisen Gebäude“. Seine aerodynamische Form führte dazu, dass sich in den umliegenden Straßen starke Winde bildeten. Die Frauen mussten daher aufpassen, dass ihre Röcke nicht hochgeweht wurden. **Macy's** ist das größte Kaufhaus der Welt, das sich über zehn gigantischen Etagen erstreckt, und das eine riesige Auswahl an Waren aller Art anbietet. Nicht zu verpassen, das Abteil für den Haushalt.

BRONX, Manhattan und Staten Island sind auf der Karte sofort als Inseln zu erkennen, während Queens und Brooklyn ein Teil von Long Island sind. Die Bronx wurde 1639 vom Schweden Jonas Bronck besiedelt. Es gibt über 60 historische Sehenswürdigkeiten und Bezirke in der Bronx, zu denen das Edgar Allan Poe Cottage am Grand Concourse (der Hauptstraße der Bronx) und das herrschaftliche Van Cortlandt House Museum im Van Cortlandt Park gehören. Die Bronx besteht zu 24% aus Parklandschaften, mehr als in jeder anderen städtischen Region des Landes. In diesem Bezirk befindet sich auch das berühmte Baseballstadion, das Yankee Stadium, das wegen der hohen Baukosten (1,5 Mil. Dollars) die teuerste Sportsstätte der Welt ist. Am prächtigsten sind die Gärten im New York Botanical Garden anzusehen. In 27 speziellen Gärten und im Wald, der früher ganz New York City

bedeckte, kann man sich an den unterschiedlichsten Düften erfreuen. Das **Bronx Zoo**, interessieren Sie sich mehr für die Fauna, ist der Bronx Zoo (International Wildlife Conservation Park) sehr empfehlenswert. Er ist der größte Stadtzoo der USA und wurde bereits 1899 eröffnet. Insgesamt leben hier über 4300 Tiere aus 765 Arten in ihrer naturnahen Umgebung. Im Bronx Zoo findet man zahlreiche Tierarten, die in freier Wildbahn schon



ausgestorben sind.

Ellis Island liegt südlich von Manhattan, in der New Yorker Bucht. Sie wurde nach dem Handler Samuel Ellis benannt, der sie 1771 kaufte. Von 1892 bis 1954 war E.I. Hauptsitz des US-Ministerium für Einwanderung und Einbürgerung und blieb für lange Zeit das Tor zur neuen Welt, die wichtigste Einwanderungsstelle für Millionen Menschen aus aller Welt. Die Station wurde in den 50er Jahren geschlossen, und 1990, nach langen Renovierungsarbeiten, als Museum of Immigration wieder eröffnet.

Heute kann man im Erdgeschoss die Alte Fahrkarteschalter und viele originalen Gepäckstücke sehen; im ersten Stock sind der Registry Room und einige Schlafräume mit originalgetreuen Etagenbetten. **Liberty Island und die Freiheitsstatue**. Auf der Insel erhebt sich die Freiheitsstatue, das wichtigste und bekannteste Wahrzeichen der USA als Einwanderungsland. Sie wurde



Wahrzeichen der USA als Einwanderungsland. Sie wurde von den Franzosen Bartholdi und Eiffel entworfen und den USA als Geschenk Frankreichs in NY errichtet. Die Statue symbolisiert Brüderlichkeit, Unabhängigkeit und Freiheit, und hat in der linken Hand eine Steintafel mit dem Datum der amerikanischen Unabhängigkeitserklärung; in der rechten hält sie eine Fackel mit goldener Flamme. Man kann die Statue auch im Inneren besichtigen, und von der Aussichtsplattform im 16. Stockwerk einen atemberaubenden Ausblick über die Skyline Manhattans genießen.

Der **Battery Park** ist eine 8,09 Hektar große Parkanlage auf der Südspitze Manhattans. Der am Battery Park gelegene Hafen dient als Ausgangspunkt für die Fähren nach Ellis Island, zur Freiheitsstatue, nach Staten Island sowie im Sommer auch nach Governors Island.

GREENWICH VILLAGE ist berühmt als das bekannteste „Dorf“ der Welt der Kunst und Literatur. Zur 18. und zu Beginn des 19. Jahrhunderts flüchteten viele Menschen nach Greenwich Village, um vor der Gelbfieberepidemie in New York zu fliehen. "The Village", wie es die New Yorker kurz nennen, hatte seine Glanzzeit zu Beginn des 20. Jahrhunderts. Nachdem die Reichen sich weiter nördlich ansiedelten, sanken die Mietpreise und zahlreiche Künstler und Literaten zogen hierher. Unter anderem wohnten im Village Edgar Allan Poe, Mark Twain und E. E. Cummings. Greenwich Village besitzt nicht das Straßenschachbrettmuster von Manhattan, sondern konnte seinen dörflichen Charakter behalten. Hier kann man noch fast alle Baustile der Geschichte New Yorks wiederfinden.



Seit 1969 steht das ganze Viertel unter Denkmalschutz. Der Mittelpunkt des Village ist Washington Square. Die Grünfläche war zunächst ein Armenfriedhof und seit 1826 ein Paradeplatz. An der Nordseite des Platzes steht die Washington Square Arch, in Erinnerung an den 100. Jahrestag des Amtsantritts des 1. Präsidenten der USA, George Washington, errichtet. Heute leben in Greenwich Village viele Künstler und Homosexuelle. The Village gilt außerdem als das Viertel der jungen Leute. Am Washington Square treffen sich die Studenten der New York University, Greenwich Village besitzt darüber hinaus ein reiches Nachtleben, mit vielen kleinen Theatern und berühmten Jazz-Clubs. Zusehen ist auch Sheridan Square: dieser Platz war die Schaubühne von vielen Unruhen, um die Rechte des Homosexuellen zu schützen. In der Nähe von diesem Platz gibt es Grove Street, wo sich vielen Restaurants und Vintage Geschäften befinden kann. Nicht weit von hier liegt „Mixed Ale Alley“. Dieser Name hat einen komischen Ursprung, er bedeutet „Die Gasse Des Cocktails aus Bier“. Wenige Schritte weiter kann man die engste Haus der Stadt sehen, die nur 3 Meter breit ist. Dieser Viertel war das Herz der Beat Generation und einer der bekanntesten Treffpunkte war das Cafe „San Remo“, in Bleecker Street. Empfohlene Restaurants: Garage Hall in Commerce Street und French Roast Cafe in Sixth Avenue.



Stadt, die ursprünglich als Warenhäuser und Fabrikhallen dienten und nun in Wohnraum für die Künstlerszene umfunktioniert wurden.

SOHO & TRIBECA. Innerhalb weniger Straßenblocks weist das Künstlerviertel SoHo eine Fülle an Kunstgalerien, Museen, Restaurants und Geschäften auf. Die Blocks südlich von Houston und nördlich der Canal Street bieten die meisten historischen "Cast-Iron-Gebäude" der Stadt, die ursprünglich als

Die repräsentativsten Gebäude sind "King of Greene Street", "Queen of Greene Street" und "Haghwout Building". Die riesigen Lofts sind ideal zum Ausstellen von Skulpturen und Bildern. Dank auch der vielen Bürgerinitiativen sind diese richtigen architektonische Juwelen mit Gusseisenträgern im gotische und neo-griechischen Stil des 19. Jahrhunderts erhalten geblieben. Sie können folgende Museen in SoHo besichtigen: Museum für African Art, New Museum of Contemporary Art und Alternative Museum. Als SoHo für die Künstler mit der Zeit zu teuer wurde, zogen sie weiter in Richtung Downtown in das nächste halb aufgegebene Industriegebiet TriBeCa (Triangle Below Canal), die sich zu einer angesagten Restaurantszene entwickelte. Die beliebten Restaurants sind: Nobu, Tribeca Gril, Montrachet, Alison on Dominick Street, Capsouto Freres Restaurant, City Hall Restaurant, F.lli Ponte und Dylan Prime. Möchten Sie abends ausgehen, sind die Bubble Lounge und die Church Lounge im Tribeca Grand Hotel TriBeCa derzeit besonders in.



LITTLE ITALY. Dieses bunte und laute Viertel, das am meisten italienischen besiedelt war, entwickelte sich Ende des 19. und Anfang des 20. Jahrhunderts rund um die Mulberry Street. Auch wenn heute kaum noch Italiener in Little Italy leben ist noch viel von der urtypischen süditalienischen Atmosphäre geblieben, das an den zahlreichen italienischen Restaurants, Cafés und Geschäften liegt. Eine Hauptattraktion von Little Italy ist das San-Gennaro-Fest im September. Am Namenstag des Heiligen wird sein Schrein mit den Reliquien durch die Straßen getragen.

Überall auf den Straßen wird gefeiert, zahlreiche Stände laden zum Kaufen und Probieren ein. In diesem Viertel befindet sich die „Old St. Patrick's Cathedral“, die katholische Hauptkirche vor dem Bau der gleichnamigen Kirche an der Fifth Avenue. Empfohlene Restaurants: Die Gaststätte „Grotta Azzurra“, die in der Broome Street und die Pizzeria „Da Nico“, in der Mulberry Street.

CHINATOWN ist die größte chinesische Gemeinde der USA, nach Hongkong leben hier die meisten Chinesen außerhalb Chinas. Die ersten männlichen Chinesen siedelten sich Mitte des 19. Jahrhunderts

hier an. Heute leben mehr als 150.000 Chinesen in Chinatown, mit steigender Tendenz. Die ursprünglichen Grenzen dieser Gemeinde sind schon längst überschritten, und dehnt sich im mehr als die meisten New Yorker, aber besuchen Chinatown nur, um chinesisches Essen zu gehen. Dabei sind noch viel mehr Attraktionen hier zu finden, wie Antiquitäten- und Kuriositätenläden und Galerien. Dieses Viertel beherbergt viele Museen, die die Geschichte der Einwanderer erzählen, wie das „Museum of Chinese in The Americas“ und „Chinatown History Museum“. Noch zu sehen sind der „Columbus Park“ und die „Church Of The Transfiguration“, die 1801 errichtet wurde und die 1853 zur katholischen Kirche geworden ist. Wenn Sie einige Reisesouvenirs kaufen möchten, sollen sie überhaupt einen Besuch im „Pearl River Chinese Products Emporium“ machen. Nicht zu vergessen: die bunten und fröhlichen chinesischen Feste. Unbedingt sehen sollte ein Besucher auch den Eastern States Buddhist Temple. Hier erstrahlen bei Kerzenlicht über hundert Buddhafiguren.

BROOKLYN, 1645 von den Niederländern als Breuckelen gegründet, ist ein Bezirk, der im Südosten der Stadt am

westlichen Ende von Long Island liegt, und der mit Manhattan einer der dichtesten besiedelten in New York ist.

Die herrschaftlichen Häuser in Brooklyn Heights umfassen 50 Häuserblocks, die den ersten historischen Bezirk der Stadt charakterisieren.

Die Brooklyn Bridge, die Manhattan und Brooklyn verbindet, und den East River überspannt, ist eine der ältesten Hängebrücke in den USA; zur Zeit ihrer Fertigstellung war sie die längste Hängebrücke der Welt. Für die Stadt New York wurde die Bridge schnell zu einem neuen Wahrzeichen; als „Sehnsuchtsbrücke“ im Herzen von Manhattan symbolisiert sie den Traum von einem besseren Leben. Die Brooklyn Bridge wurde von dem deutsch-amerikanischen Ingenieur John August Roebling geplant. Im Brooklyn Botanic Garden sind spezielle Gärten mit Pflanzen aus verschiedenen Klimazonen, mit einer Rosensammlung und einen japanischen Garten mit Kirschbäumen. Im April und Mai, wenn die Magnolien und Kirschbäume blühen, wird dieser Botanische Garten besonders gern besucht. Das

Brooklyn Museum of Art, eines der größten Museen der USA, besitzt eine der umfangreichsten ägyptischen Sammlungen der Welt. In der ständigen Ausstellung sind mehr als 1,5 Millionen Objekte - von ägyptischen Meisterwerken bis zu moderner Kunst fast jeder Kulturvertreten. Das Kunstmuseum im Beaux-Arts-Stil ist direkt



an der Subway-Station gelegen und mit der Linie 1 oder 2 zum Eastern Parkway zu erreichen. Es liegt einen Block vom Grand Army Plaza entfernt. In der Nähe befinden sich der Prospect Park, der Brooklyn Botanic Garden und das Wildlife Center.

HARLEM ist ein Viertel Manhattans an der Nordspitze der Insel, wo hauptsächlich Afro-Amerikaner leben. Das Viertel hat eine abwechslungsreiche Kultur zu bieten, vom historischen Apollo Theater in der 125th Street bis zur Columbia University am Broadway. In der Vergangenheit stellten Drogen, Prostitution und Gewalt ein großes Problem dar; eine neue Zeit begann aber, als in den 1960er Jahren in Harlem eine schärfere Sicherheitspolitik und Sozialprogramme die Lebensbedingungen erheblich verbesserten.

Sehenswertes: **Count Basie Place**, eine Straße mit Häusern im typischen Stil des neunzehnten Jahrhunderts, eine wunderschöne Straße mit Steinpflaster und mit vielen alten Holzhäusern. Es ist ein unerwartetes Viertel im Vergleich zu den großen Häusern von Harlem. **Amy's Ruth**, ein Restaurant, der sich in Harlem befindet, wo man das beste Soul-Food in ganz Amerika probieren können. Dieses Restaurant ist für seine Spezialität bekannt: die Waffeln. **Settepani** Konditorei ist ein Muss. Hier kann man italienische Spezialitäten wie Kuchen oder Kaffee probieren. **Malcom Shabazz**, ein typisches Geschäft in Harlem, wo man ethnische Produkte finden kann. Die **Cathedral of St. John Divine** ist eine große neo-gotische Kathedrale, wo oft Konzerte organisiert werden. Am Sonntagmorgen wird die Messe gefeiert, in der auch ein Gospel Chor singt. Sie ist die größte anglikanische Kirche und die drittgrößte christliche Kirche der Welt. St. John the



Divine sollte die größte werden, ist aber erst zu zwei Dritteln fertiggestellt. **Central Park** ist der größte Park im Stadtteil Manhattan. Er liegt im Uptown zwischen den zwei vornehmsten Vierteln der Stadt, der Upper West Side und der Upper East Side, die ihrer Lage den Namen verdanken. Central Park ist eine Oase für die Einwohner und einer der bekanntesten Parkanlagen der Welt, dank auch seiner Präsenz in zahlreichen Filmen. Er ist die grüne Lunge von New York. **Strawberry Fields** ist ein kleiner Bereich, in Central Park West, dessen Name von einem Beatles-Song inspiriert wird. Er wurde zu Ehren von John Lennon angelegt, der inweit von hier vor seinem Haus ermordet wurde. Noch heute sind die Fans von John Lennon hier, um Kerzen und Blumen Hommagen zu bringen. **Das Solomon R. Guggenheim Museum** ist ein Museum für moderne und zeitgenössische Kunst, 1937 gegründet. Es liegt an der 5th Avenue und seine Besonderheit ist die architektonische Form einer Muschel. Es beherbergt Kunstwerken von Picasso, Klee, Kandinskij, Mirò, Kirchner und Mondrian. **Die Madison Avenue** ist eine breite Allee, die Upper East Side durchläuft. Die Straße wurde nach J. M. benannt, hierseit den 20er Jahren ist der Name der Straße auch mit Werbung verbunden, weil alle wichtigen US- Werbeagenturen ihren Sitz haben. In der Nähe von Madison Avenue kann man auch das Haus von Woody Allen sehen.

PHILADELPHIA

Die Stadt war die erste Nationalhauptstadt der USA, bis Washington das politische Zentrum des Landes wurde. Auf jedem Fall ist die Entstehung der USA dort geschrieben worden: in „Philly“ wurden nämlich die Unabhängigkeitserklärung (1776) und die Verfassung (1787) geschrieben und vorgelesen. Dank Benjamin Franklin entwickelte sich die Stadt als kulturelles und wissenschaftliches Zentrum. Sein Name stammt aus dem Griechischen und bedeutet Stadt der brüderlichen Liebe. Heutzutage leben hier tatsächlich Italiener, Iren, Polen und Asiaten neben einer großen Afroamerikanischen Gemeinschaft.

INDIPENDENCE NATIONAL HISTORIC PARK:

Independence Hall: wo die Unabhängigkeitserklärung zum ersten mal unterschrieben und vorgelesen wurde. Sehenswertes ist auch der Stuhl von George Washington (der dort sich befindet). **Liberty Bell:** die Glocke ist eng mit der Geschichte der USA verbunden und klingelte nämlich nach den Kämpfen für Unabhängigkeit. Das Besondere an der Glocke ist ein Riss im Klangkörper, dessen Ursache unerklärt ist. Die Glocke trägt die Inschrift: <Proclaim Liberty throughout all the land unto all the inhabitants thereof> (Verkünde Freiheit im ganzen Land für alle seine Bewohner). Nach dem Sezessionskrieg wurde sie zum Symbol der Freiheit und der Versöhnung. **Congress Hall:** Wo die Verfassung geschrieben wurde. **Franklin Court:** Das Haus von Franklin, das heute ein Museum beherbergt. **National Constitution Center:** Interaktionsmuseum, wo das Wichtigste über die Verfassung erklärt wird. An der Außenwand steht die Schrift „We the People“.

ALTSTADT:

Die Christ Church: Eine Kirche, die von Graben der bekanntesten Politiker USA umgeben ist. **Das Betsy Ross House:** erinnert an die Frau, die als erste die Fahne der USA genäht hat. **Das National Museum of American Jewish History:** erinnert an die wichtige Rolle der Juden in der Geschichte des Landes. **Das African American Museum in Philadelphia:** Vom ersten Afroamerikanischen Bürgermeister der USA gegründet wurde und erinnert an die Tausenden afroamerikanischen Einwanderer. **Das Elfreth's Alley:** Die älteste Straße des Landes, seit 1727 bewohnt.

DAS ZENTRUM:

Die City Hall: Sitz des Rathaus der Stadt. Auf dem Gipfel befinden sich eine Aussichtsplattform und ein 13 Meter hoch Standbild von Penn. **Der Chinatown:** Dort befinden sich die besten Restaurant **Das Reading Terminal Market:** Ein Market im Freien, wo man viele typische hämische Produkte finden kann. **Das Philadelphia Museum Of Art:** Es



gehört zu den drei größten Kunstmuseen der Nation und zeigt mehr als 2000 Jahre alte Kunstwerke. Auf seinen Treppen trainierte Silvester Stallone im Film Rocky. **Der Fairmount Park Und Schuylk Fairmount:** Ein Park, das sich über das ganze Land erstreckt und das aus 63 einzelnen Parks besteht **Philadelphia Zoo.** „**Mural Arts**“ ist das größte öffentliche Kunstprogramm der Nation, die Wandgemälde rund um 2700 Häuser und Gebäude umfasst. Aus diesem Grund wird Philly auch „Mural Arts Capital of the World“ genannt. **Die Benjamin Franklin Parkway:** Diese Allee verbindet das „Philadelphia Museum of Art“ mit dem Zentrum **Akademie Der Musik:** Das älteste Opernhaus in den USA Verizon Hall ist im Form von eines Cellos.



WASHINGTON

Washington ist die Hauptstadt und der Regierungssitz der USA. Es liegt an der Ostküste der USA, südlich von New York City. Die Landschaft ist fast flach, mit einigen kleinen Hügeln und niedrigen Tälern. Die Sommer können sehr warm sein, die Wintermonate, dagegen, kalt, aber es regnet selten. Washington DC (District of Columbia) ist ein Distrikt, es wurde nach einem Plan von einem französischen Architekt gebaut. Es ist eine vielfältige Stadt, die viele historische und kulturelle Attraktionen besitzt, aber es bietet auch Unterhaltungs- und Einkaufsmöglichkeiten. **Die Nationale Kunstgalerie (The National Gallery of Art).** Das ist ein Museum im neoklassizistischen Stil, 1941 eröffnet. Es besteht aus zwei Teilen: West und East Building. Vor dem ersten Bau gibt es einen ionischen Bogengang und einem Rundbau mit

wertvollen Marmoren und einem Brunnen. Hier sind viele Kunstwerke beherbergt, aus der Renaissance bis zur spanischen Schule, und auch Sammlungen von amerikanischen Künstlern. Hier befindet sich auch die Skulpturgalerie, mit Skulpturen aus Marmor und Stein, Möbel aus dem XIX Jahrhundert und chinesische Porzellanen. Das East Building ist, dagegen, reserviert für vorläufige Ausstellungen und Werke von zeitgenössischer Kunst. **Das Kapitol (The Capitol)**. Das Gebäude befindet sich auf einem kleinen Hügel. Es ist der Sitz der Regierung der Vereinigten Staaten. Es wurde zwischen 1793 und 1800 errichtet nach dem Plan von William Thornton und, während des Kriegs 1812-1814, wurde es durch einen Brand schwer beschädigt. Es ist ein weißes Bauwerk im neoklassizistischen Stil mit einer großen Kuppeln, einer Kolonnade, einer majestätischen Treppe und zwei Seitenflügeln. Die Eingangshallen und das zentrale Atrium sind mit Marmorstatuen von großen Künstlern und Figuren der amerikanischen Geschichte gefüllt. Auf der Kuppel befindet sich das Symbol des Staats: the Statue of Liberty. Man kann das Kapitol vom Montag bis Samstag zwischen 9 und 20 Uhr frei besuchen. **Das Weiße Haus (The White House)**. Das ist der offizielle Sitz der Präsidenten der Vereinigten Staaten. Dieses Gebäude wurde 1812 von einem Brand beschädigt. Die beste Ansicht hat man von der Ellipse. Im Inneren kann man nur einige Räume besuchen:



während der offiziellen Banketten benutzt wird), das „East Room“ (wo die Verträge unterschrieben werden),

das „Green Room“ (wo Jefferson zu Mittag aß), das „Blue Room“ (wo die offiziellen Empfänge stattfinden) und das „Red Room“ (wo die Empfänge organisiert werden). Um das Weiße Haus zu besuchen, muss man eine offizielle Erlaubnis der italienischen Botschaft besitzen. **Das Lincoln Memorial**. Es wurde nach dem Plan von Henry Bacon errichtet und befindet sich in der Nähe vom Washington Monument, im westlichen Teil der Mall. Es ist in Form von einem dorischen Tempel, mit einer majestätischen Treppe und 36 Säulen (die 36 Staaten, die es zur Lincoln Zeit gab). Es enthält eine Marmorstatue des sitzenden Abraham Lincoln. **Das Denkmal des Vietnam Krieges**. Es liegt in der Nähe vom Lincoln Memorial. Es ist ein einfaches aber großartiges schwarzes Marmor, „The Wall“ genannt, mit über 58 200 Namen. Hier sind auch Gedenkobjekte und Medaillen ausgestellt. **Das Washington Monument**. Das ist ein Obelisk aus weißem Marmor, dass auf einem kleinen Hügel im Zentrum der Mall steht. Man hat die schönste Ansicht von der Treppe des Lincoln Memorials. **Das Jefferson Memorial**. Das ist eine schöne

Marmorstruktur mit runder Kuppel, nach einem klassischen griechischen Tempel modelliert. Es enthält eine Bronzestatue von Präsident Jefferson. **Das Second World War Memorial**. Das ist eine Gedenkstätte, die an die im Zweiten Weltkrieg gefallenen US-Soldaten erinnert. Es liegt in der Nähe vom Washington Monument und besteht aus 56 Säulen in zwei Reihen. Jede Säule ist mit einer metallischen Krone bestückt, die einen Staat oder ein Gebiet des Landes vertritt. Eine Mauer mit 4000 Sternen ehrt die getöteten Soldaten. **Das Pentagon**. Es



ist der Hauptsitz des US Verteidigungsministeriums und ist das fünftgrößte Gebäude der Welt. Es liegt am Potomac River in der Nähe des Nationalfriedhofs Arlington. Jeder Punkt im Bau ist vom jedem anderen Punkt innerhalb des Gebäudes in unter sieben Minuten erreichbar. **Der Nationalfriedhof Arlington**. Er ist der zweitgrößte Friedhof der USA und wurde 1864 während des Amerikanischen Bürgerkrieges angelegt. Auf diesem Friedhof wurden bisher drei Staatsbegräbnisse abgehalten: Präsidenten William Howard Taft, General John J. Pershing und John F. Kennedy mit seiner Familie. **Die Kongressbibliothek**. Die Nationale Bibliothek der USA, mit über 128 Millionen Dokumenten, ist sie die größte Bibliothek der Welt. Seine Sammlungen umfassen mehr als 28 Millionen katalogisierte Bücher und andere Materialien in 470 Sprachen. Sie beherbergt mehr als 50 Millionen Manuskripten, die größten Sammlung von seltenen Büchern in Nordamerika, (auch eine Gutenberg-Bibel), die größten Sammlung der Welt von Filmen, Karten, Partituren und Tonaufnahmen. Das Thomas Jefferson Building, Sitz der Bibliothek, ist eines der prächtigsten Beispiele der American Renaissance. **Georgetown**. Es ist eines der teuersten Wohnviertel Washingtons, das wegen seiner Nähe zur Innenstadt, der historischen Architektur und der urbanen Atmosphäre sehr geschätzt wird. Die wichtigsten Einkaufsstraßen sind die M Street und Wisconsin Avenue.



Entdeckung des siebten

Weltwunders

Reiseprogramm



1. TAG: NEW YORK/PHILADELPHIA (1h50'-95Mls)

Ankunft in New York Newark Flughafen um 15:40 Uhr und Fahrzeugübernahme Chevrolet Express Van mit zwölf Plätzen. Abfahrt nach Philadelphia und Unterbringung im Hilton Garden Inn Hotel.

2. TAG: PHILADELPHIA

Am Vormittag Stadtrundgang im historischen Viertel. Besichtigung von Elfreth's Alley, Declaration House, Independence Hall, Congress Hall und der Freiheitsglocke. Nach dem Mittagessen Zeit für Shopping in Chestnut and Walnut Street. Abendessen frei. Übernachtung im Hotel.

3. TAG: PHILADELPHIA-WASHINGTON (2h46'-135Mls)

Am Vormittag Zeit zum shoppen im Reading Terminal Market und am Rittensquare; Besuch der City Hall; Mittagessen. Am Nachmittag Spaziergang am Benjamin Franklin Parkway zum Philadelphia Museum of Art; Besichtigung des Museums. Besuch von Barnes Foundation. Abfahrt nach Washington, Unterbringung und Übernachtung im Hotel Fairmont.

4. TAG: WASHINGTON

Am Vormittag Treffen am Kapitol gegen 9:00 Uhr und geführte Besichtigung mit deutschsprachigem Führer. Anschließend Besuch der Kongress-Bibliothek. Mittagessen um 14:00 Uhr. Am Nachmittag Besichtigung der National Gallery of Art. Spaziergang am National Mall; zu sehen das Washington Monument, welches zu Ehren von George Washington erbaut wurde, die Ellipse, ein grüner Park von dem man letztlich das Weiße Haus, der offizielle Sitz des Präsidenten der Vereinigten Staaten bewundern kann. Abendessen gegen 20:00 Uhr im Restaurant Sky Terrace. Übernachtung.

5. TAG: WASHINGTON

Am Vormittag Spaziergang an den Constitution Gardens, um die Memorials zu besuchen; National World War II Memorial, Korean War Veterans Memorial, Vietnam Veterans Memorial, Lincoln Memorial, Jefferson Memorial. Mittagessen bis 14:00 Uhr. Am Nachmittag Besuch des Arlington Cemetery und des Pentagon. Abendessen in Georgetown. Übernachtung.

6. TAG: WASHINGTON-AMISH COUNTRY (2h15'-121Mls)

Am Vormittag Abfahrt nach Clearfield, Unterbringung in Choice Hotel und Mittagessen in einem typischen Restaurant. Am Nachmittag ist eine Fahrt mit Einspanner vorgesehen, bei der man auch lokale Produkte, wie zum Beispiel Schlammwerke oder Steppdecken, kaufen kann. Abendessen frei und Übernachtung im Hotel.

7. TAG: AMISH COUNTRY-GETTYSBURG (1h20'-58Mls) GETTYSBURG-NIAGARA FÄLLE (6h25'-347Mls)

Frühstück im Hotel. Am Vormittag Abfahrt nach Gettysburg. Besichtigung der Bürgerkriegsfelder mit dem Bus im Gettysburg Military National Park. Mittagessen in einem typischen Restaurant. Nachmittag Besuch des Museums Bookstore, wo die Rede von Lincoln erhalten ist. Am späten

Nachmittag Weiterfahrt zu den grandiosen Niagara Fällen zwischen den Erie- und Ontarioseen und Übernachtung in „Comfort-Inn The Pointe“. Das Abendessen ist frei.

8. TAG: NIAGARA FÄLLE-CORNING (2h45'-151Mls) CORNING-NEW YORK (4h20'-249Mls)

Am Vormittag ist der Rundgang „Cave of the Winds“ auf die US-Seite vorgesehen. Dann erreicht man über die Rainbow Bridge das kanadische Ufer. Fakultativ ist die Niagarafälle-Tour, die die Fahrt mit dem Boot „Maid of the Mist“ mit Mittagessen im Skylon Tower einschließt. Der Nachmittag an den Fällen ist frei. Um 17:00 Fahrt nach Corning, kleiner Stadt wo die Touristen zu Abend essen können vor der Ankunft in New York im Hilton Garden Inn Hotel.

9. TAG: NEW YORK, Midtown

Am Vormittag Besichtigung des Museums of Modern Art (MOMA) und der S. Patrick Cathedral. Mittagessen im Rockefeller Center. Am Nachmittag Stadtrundgang, um die wichtigsten Sehenswürdigkeiten zu bewundern wie das Chrysler Building und das Empire State Building. Abendessen am Times Square.

10. TAG: NEW YORK, Bronx

Am Vormittag Rundgang durch das Viertel des Teams von New York Yankees und Besichtigung der Hauptattraktionen, wie das Bronx Zoo, das Yankees Stadium und der Edgar Allan Poe Cottage.

11. TAG: NEW YORK, Ellis Island, Liberty Island, Financial District

Am Vormittag Ausflug auf Ellis Island, wo man die Einwanderungsmuseum besucht, und auf Liberty Island mit dem Weltberühmten Freiheitsstatue. Am Nachmittag Spaziergang durch den Financial District: Wall Street, Ground Zero und Battery Park.

12. TAG: NEW YORK, Chelsea, Greenwich

Am Vormittag Besichtigung der Viertel Chelsea, mit dem Flatiron Gebäude, mit seinem ungewöhnlichen dreieckigen Grundriss und Greenwich, dem Washington Square und Union Square. Freier Nachmittag.

13. TAG: NEW YORK, Soho, Tribeca, Little Italy, Chinatown

Spaziergang durch die ethnischen Viertel. Am Vormittag Soho und Little Italy, am Nachmittag Tribeca und Chinatown.

14. TAG: NEW YORK, Brooklyn

Am Vormittag Spaziergang über die weltbekannte Brooklyn Brücke, um das gleichnamige Viertel zu erreichen. Tag zur Verfügung, um die bedeutendsten Sehenswürdigkeiten zu entdecken.

15. TAG: NEW YORK, Harlem, Upper East Side, Upper West Side

Am Vormittag Stadtrundgang durch Harlem und Teilnahme an der typischen Gospelmesse. Freizeit für das Mittagessen im Central Park. Am Nachmittag Guggenheim Museum und Freizeit zum Einkaufen an der Madison Avenue. Spaziergang in der Upper West Side. Transfer zum Flughafen und Rückflug nach Frankfurt um 19:30 Uhr.

Im Preis sind folgende Leistungen inbegriffen:

13 Übernachtungen in guten Mittelklasse-Hotels, Hin- und Rückflug, Rundreise mit den verschiedenen Verkehrsmitteln.

Nicht eingeschlossene Leistungen:

Trinkgelder, Eintrittsgelder, Verpflegung und Extras.

Preis: 2700 € pro Person



+ Mindestalter des Fahrers

Sie müssen mindestens 21 Jahre alt sein, um dieses Fahrzeug anzumieten

Falls Ihr Alter unter 25 Jahre ist, wird eine Zusatzgebühr erhoben.



Newark Liberty Internationaler Flughafen 01.10.2010
17:00 Uhr

Newark Liberty Internationaler Flughafen 15.10.2010
17:00 Uhr

Pennsylvania

Pennsylvania, einer der 13 Gründerstaaten der USA, liegt im Nordosten und ist von Laubwäldern und Hügellandschaft geprägt.

Philadelphia

Es ist das historische Zentrum des Staates: neben den zahlreichen geschichtsträchtigen Stätten hat Pennsylvania auch viel Kultur zu bieten. In Pennsylvania liegt Philadelphia, die zweitgrößte Metropole an der Ostküste der USA, die 1662 von William Penn, einem aus England stammenden Quäker, gegründet wurde. Die Geschichte Philadelphias von 1774 bis 1800 ist eng mit der amerikanischen Revolution und dem Entstehen der Vereinigten Staaten von Amerika verbunden. Sie ist nämlich der Geburtsort der USA und die Stadt der Unabhängigkeit. Sie ist auch bekannt wegen Benjamin Franklin, Schriftsteller, Wissenschaftler und Politiker.

Attraktionen:

-**Das Viertel Elfreth's Alley**, ein nationales historisches Wahrzeichen mit seinen 33 Häusern im Kolonialstil;

-**Die Congress Hall**, im Herzen des historischen Bezirks von Philadelphia, wo der Kongress tagte, als P. Nationale Hauptstadt war.

-**Declaration House**, in dem man die originalen Dokumente der Unabhängigkeit aufbewahrt sind.

-**Die Freiheitsglocke**, 1752 von London nach Philadelphia geschickt. Geläutet wurde die Glocke, um die Bürger Philadelphias zu wichtigen Anlässen zusammenzurufen, wie zum Beispiel zur ersten Vorlesung der Unabhängigkeit. Sie ist für Generationen von Amerikanern das Symbol der Freiheit und der Unabhängigkeit. (Freier Eintritt in den Pavillon der Freiheitsglocke).

-**Philadelphia Museum of Art**: das imposante



neoklassizistische Gebäude beherbergt Meisterwerke der Malerei, Bildhauerei, dekorative Kunst und Architektur aus Europa, Asien und Amerika.

-**City Hall**: das größte Gemeindehaus in den United States mit mehr als 250 Marmordenkmälern und Verzierungen. Auf der höchsten Stelle steht eine Bronzestatue von William Penn, dem Stadtgründer.

-**Barnes Foundation**: eine der weltweit besten privaten Gemäldekollektionen der frühen französischen Modernen und des Postimpressionismus

-**National Constitution Center**: es beherbergt die 50 Fahnen der amerikanischen Staaten. Benjamin Franklin Parkway ist eine wunderschöne Allee, die von Bäumen flankiert ist, über die man Philadelphia Museum of Art erreichen kann. In diesem Park kann man mehrere Statuen im Freien bewundern.

-**Chestnut und Walnut Street**: zum Einkaufen geeignet, Rittenhouse ist für seine exklusiven Boutiquen und Geschäfte und kleinen Bistros berühmt. Reading Terminal Market, mit mehr als 80 Verkaufsständen, ist einer der interessantesten Plätze in Philadelphia. Die Händler, darunter auch Angehörige der Amishen, bieten frische Lebensmittel und leckere Speisen wie das berühmte Philadelphia Cheese Steak.



Washington

Die Hauptstadt der Vereinigten Staaten von Amerika, die ihren Namen dem ersten US-Präsidenten George Washington verdankt, bietet einen unwechselbaren Mix aus nordstaatlicher Geschäftigkeit und südstaatlicher Tradition. Diese Stadt liegt an der Ostküste der USA, südlich von New York City. Die Sommer können sehr warm und angenehme Temperaturen erreichen. Im Winter dagegen sinken die bis -20 Grad. Washington bietet nicht nur viele historische und kulturelle Attraktionen, sondern auch Unterhaltung – und Einkaufsmöglichkeiten.

ATTRAKTIONEN

DAS KAPITOL: das Gebäude des Kapitols der Vereinigten Staaten erhebt sich auf einem kleinen Hügel. Es ist ein hervorragendes weißes Bauwerk im neoklassischen griechischen Stil mit einer großen Kuppel, mit Kolonnaden, einer majestätischen Treppe und zwei Seitenflügeln. Man hat die Möglichkeit, eine kostenlose Führung zu buchen. Die Eingangshalle und das zentrale Atrium sind mit den Marmorstatuen von großen Staatsmännern, Künstlern und Figuren der amerikanischen Geschichte gefüllt und das Gebäude ist von einzigartigen Dekorationsmöglichkeiten bestückt.



DIE NATIONALE KUNSTGALERIE

(National Gallery of Art) enthält eine außergewöhnliche Sammlung von Kunstwerken und Skulpturen Westeuropas in den Vereinigten Staaten, sowie eine beeindruckende Sammlung von amerikanischen Bildern.

DIE KONGRESS BIBLIOTHEK ist die Nationalbibliothek der USA, auf mehrere Gebäude verteilt. Sie ist die zweitgrößte und eine der bedeutendsten Bibliotheken der Welt. In Washington hat man eine reiche Auswahl an Unterkunftsmöglichkeiten, Restaurants, Cafés, Bars und Lokalen.

DIE NATIONAL MALL, eine 4,7 km lange und 91 Meter breite Parkallee. Sie beginnt am Lincoln Memorial und endet am berühmten Capitol.

DAS WASHINGTON MONUMENT, ein etwa 170 Meter hoher Obelisk, ist das vielleicht berühmteste Denkmal an der National Mall, dem bekanntesten Straßenzug der Welt. Dieses Monument wurde zu Ehren von George Washington erbaut. Aber auch vielen unbekannteren Gefallenen sind Gedenkstätten an der National Mall gewidmet. So den **TOTEN DES ZWEITEN WELTKRIEGS** (World War II Memorial), des **KOREA KRIEGES** (Korea Veterans Memorial) und am bekanntesten des **VIETNAMKRIEGES** (Vietnam Veterans Memorial).

DIE ELLIPSE, einem großem unbebauten Gelände vor dem Weißen Haus. Um einen Besuch im Weißen Haus abzustatten, sollte man eine Anmeldung so früh wie möglich vornehmen. Von der Ellipse hat man die beste Ansicht auf

dem **WEISSEN HAUS**, dem offiziellen Sitz des Präsidenten der Vereinigten Staaten. **DAS LINCOLN MEMORIAL**, ein schönes Bauwerk aus weißem Marmor im klassischen griechischen



Stil. Es enthält eine 6 Meter hohe Marmorstatue des sitzenden Abraham Lincoln.

DAS JEFFERSON MEMORIAL, eine wunderschöne Marmorstruktur mit runder Kuppel, die nach einem klassischem griechischen Tempel modelliert wurde. Das Memorial enthält eine große 6 Meter hohe Bronzestatue vom Präsidenten Jefferson. Es ist dem Publikum zu jeder Zeit zugänglich.

DAS PENTAGON ist ein fünfeckiges Verwaltungsgebäude und der Hauptsitz des US-Verteidigungsministeriums. Es liegt am Potomac River in Arlington, direkt neben dem Nationalfriedhof Arlington. Es gilt als das fünftgrößte Gebäude der Welt. Jeder Punkt im Bau ist von jedem anderen Punkt innerhalb des Gebäudes in unter sieben Minuten erreichbar.

AIRLINGTON CEMETERY, auf dem Persönlichkeiten wie Kennedy, sein Bruder Robert, der Politiker George Marshall oder der Schauspieler Audie Murphy beerdigt sind.

GEORGETOWN ist der Name eines Stadtteils von Washington. Es beherbergt unter anderem die gleichnamige Universität. Georgetown wurde 1751 gegründet und ist damit fast 40 Jahre älter als Washington. Heute ist es eines der teuersten Wohnviertel Washingtons, das wegen seiner Nähe zur Innenstadt, der historischen Architektur und der urbanen Atmosphäre sehr geschätzt wird.

Amish Country

Das Amisch Gebiet befindet sich im Osten von Pennsylvania, 100 km westlich von Philadelphia an der Routen 30 und 340. Leider ist diese Route verkehrsreich, aber man braucht nur ein oder zwei Kilometer von der Straße abzuweichen, um sich in der Amischen Welt zu befinden. Die Amischen sind eine Gruppe von alten Christen, die aus Deutschland, der Schweiz und Elsass stammen. Sie wanderten in die USA im

18. Jahrhundert ein, am Anfang nach Pennsylvania, später auch in andere Staaten und in Canada.

Sie sprechen einen Deutschen Dialekt, aber auch Englisch. Sie benutzen keine Elektrizität, keine Autos oder moderne Technologien. Alle zwei Sonntage treffen sie sich in ihren Kirchen, den anderen Sonntag verbringen sie ihre Zeit mit der Gemeinschaft. Ihr Lebensstil handelt von Arbeit, Gemeinschaft und Familie. Sie kleiden sich sehr einfach, in dunklen Farben und sie bearbeiten ihr Ackerland mit von Pferden oder Eseln gezogenen Maschinen. Sie sind die „einfachen Leute“. Man kann viele handgemachte Dinge direkt bei den Herstellern kaufen, zum Beispiel Schlammwerke oder handgenähte Steppdecken.

Um den Amischen Lebensstil richtig zu verstehen, sollte man einen Bauernhof besuchen, einen Film über ihren Leben sehen, eine Fahrt mit dem Einspanner machen und Pennsylvania Dutch Buffet essen.

An der Route 30 entlang gibt es viele preiswerte Motels, die Übernachtung mit Frühstück bieten, und sehr bequem eingerichtete Zimmer haben.



Gettysburg

In Gettysburg fand 1863 der entscheidende Kampf des Bürgerkrieges Amerikas. Hier hatte Lincoln seine Ansprache „A New Birth of Freedom“ gehalten und seine Wörter sind in Museum Bookstore perfekt erhalten.

Fast 62% der Gebäude stammen aus der Zeit des Krieges, einige sind heute als historische Museen geöffnet. Wenn jemand wissen will, ob ein entfernter Verwandter im Krieg gekämpft hatte, kann er im Resource Room Informationen suchen.

Fast 1400 Monumente für die Soldaten, die ihr Leben für das Land gegeben hatten, wurden



hier errichtet, und heute sind sie dank der guten Erhaltung sichtbar.

New York

New York ist ein Bundesstaat an der Atlantikküste der Vereinigten Staaten von Amerika.

Die Niagara Fälle

Die Niagarafälle sind eines der sieben Weltwunder. Mehr als vier Millionen Liter Wasser fallen pro Sekunde und die Fälle stürzen 60 Meter in die Tiefe.

Die Niagarafälle liegen etwa 560 km nord-westlich von der Stadt New York, zwischen den Erie- und Ontarioseen. Vor 12.000 Jahren, am Ende der letzten Eiszeit, schmolzen sich die größten Gletscher und das Wasser bildete den Fluss Niagara, der die zwei Seen verbindet.

Die Fälle sind in zwei Teile geteilt: Niagara Falls, New York, auf der US Seite, und Niagara Falls, Ontario, auf der kanadischen Seite.

Sie wurden im Jahr 1800 touristisch erschlossen und 5 Jahre später von der Bundesstaat New York als Naturpark deklariert.



Auf der US Seite gibt es viele Fußwege entlang der Kliffe, sowie schöne Picknickplätze. Am besten soll man die Fälle von den beiden Seiten der Grenze bewundern. Man kann

einfach an die kanadische Seite gehen, über die Rainbow Bridge.

Das Boot "Maid of the Mist" fährt direkt an den Fuß der Fälle, und die Touristen können ein atemberaubendes Erlebnis haben. Die Fahrt startet von den Landungsbrücken, alle 15 Minuten, von 9 bis 19 Uhr im Sommer und dauert 30 Minuten. Sie kostet etwa 12,50 \$ und die Wasserdichte Kleidung wird zur Verfügung gestellt.

Der Rundgang der "Cave of the Winds" auf Goat Island ist ein anderes außergewöhnliches Erlebnis.

Ein Aufzug bringt die Touristen zu den Felsen unter der US-Fälle; er fährt täglich von 9:30 bis 19:00 Uhr und kostet nur etwa 10 \$. Auch dort wird wasserdichte Kleidung zur Verfügung gestellt.

Auf der kanadischen Seite ist es möglich, eine Rundfahrt mit dem Helikopter zu machen, um die Falle von oben zu bewundern. Dort befindet sich der Skylon Tower, eine bekannte Attraktion im Herzen der Niagarafälle Hotel; es bietet den Besuchern die Möglichkeit, dort zu Mittag zu essen.

Von da kann man einen besonderen und einzigartigen Blick auf die Fälle und auf die Städte Buffalo, New York und Toronto genießen.

Corning

Corning ist eine kleine Stadt in einem hügeligen Gebiet am Fluss Chaemung. Sie entstand 1796 und ihren Namen verdankt sie dem Gründer, Erastus Corning, einem Finanzier und Eisenbahnunternehmer.

Der Ort ist der Sitz des Corning Glass Works, einer Glass- und Keramikfabrik. Sie beherbergt das Corning Glas Museum mit Stücken, die zur Antiquität und zur Gegenwart gehören. Zu besichtigen ist auch das Rockwell Museum von Western Kunst. Es enthält eine wichtige Sammlung von West amerikanischer Malerei und Skulptur.

New York

MIDTOWN, ein Stadtviertel in New York, wichtig nicht nur als Finanzzentrum, weil viele Konzerne hier ihren Hauptsitz haben, sondern auch für Fabriken. Es ist nämlich das größte Geschäftszentrum der

USA. Es befindet sich in der Mitte von Manhattan, wo viele bekannte Wolkenkratzer und Gebäude, wie das Empire State Building, das Chrysler Building, das Rockefeller Center und



der Madison Square Garden liegen. Hier befinden sich auch viele große Hotels und elegante Einkaufsstraßen, wie die 5th Avenue, und die meisten bekannten Broadway Theater. Nicht zu vergessen, die nah gelegene Radio City Music Hall, das größte bedeckte Theater, das am besten für jeden Aufführungstyp ausgestattet ist. Hier pulsiert das Leben und man bekommt das Flair dieser Metropole am besten zu spüren, es ist hektisch und immer voller Menschen, sowohl von gestressten New Yorker als auch von Touristen aus aller Welt.

GRAND ARMY PLAZA, eines der besten Hotels, 1907 im Stil eines französischen Chateaus erbaut.

CARNEGIE HALL, einer der berühmtesten Konzertsäle der Welt.

TRUMP TOWER, eines der ersten Beispiele des Postmodernstils: es wurde 1983 errichtet und besteht aus 68 Stockwerken.

LIPSTICK BUILDING, 133m hoch, fällt durch seine ovale Form, die an einen Lippenstift erinnert. Es wurde 1986 nach den Plänen des Architekten Philip Johnson fertig gestellt.

MOMA (Museum of Modern Art)



Das ist eines der weltweit bedeutendsten Museen für Gegenwartskunst der westlichen Welt, das 1929 geöffnet wurde. Die Sammlung umfasst Werke der Architektur und des Design, Zeichnungen, Gemälde, Skulpturen, Photographien, Drücke, Illustrationen, Filme und Elektronische Medien, und bietet außerdem das schöne Garden Café und einen Museums- und Buchladen.

ST. PATRICK'S CATHEDRAL, eine römisch-katholische Kathedrale, von 1858 bis 1888 erbaut. Sie bietet mit ihren 2500 Sitzplätzen und ihrer gotischen Stilrichtung einen imposanten Eindruck, und auch wenn sie nicht klein ist, ist sie das niedrigste Gebäude in seiner Umgegend.

ROCKEFELLER CENTER, die größte zusammenhängend geplante Wolkenkratzer-Stadt der Welt, die 19 Büro-Wolkenkratzer umfasst. Das Hauptgebäude ist das GE Building, das auch das höchste ist, und das 1933 im Art Deco Stil erbaut wurde. Innen befinden sich die Studios der NBC und das renommierte Restaurant „Rainbow Room“, mit einem der besten Ausblicke über Midtown.

CHRYSLER BUILDING ist das eindrucksvollste Gebäude der Stadt.

Sein Art déco -Stil, der von der Krone mit ihren aus rostfreiem Stahl gefertigten Bogen ausgedrückt wird, gibt ihm sein unverwechselbares Aussehen.

Es wurde 1930 für die Chrysler Corporation errichtet und war für eine kurze Zeit der höchste Wolkenkratzer New Yorks (bis zum Bau des Empire State Building).

EMPIRE STATE BUILDING, das bekannteste Gebäude in New York und auch das Sinnbild für einen Wolkenkratzer. Das 381m hohe Gebäude in den über 30.000 Menschen leben und arbeiten, wurde 1932 nach nur 19-monatiger Bauzeit fertig. Auf dem 86. und 102. Stockwerk bietet es zwei Aussichtsterrassen, von denen man am besten von Sonnenuntergang eine einfach unbeschreibliche Aussicht genießen kann.



TIMES SQUARE befindet sich an der Kreuzung zwischen 7Av. und Broadway, die einzige Straße, die diagonal von Südosten nach Nordwesten Manhattans verläuft.

Es ist der bekannteste Platz in New York und das Zentrum für Touristenunterhaltung. Hier entstehen immer neue Attraktionen, und in der Gegend residieren neben 40 Broadway Theater, darunter auch Disney, Virgin, Mc Donalds, und 50 Kinopaläste, durchgestylte Restaurants bis zu Madame Tussauds.

Am Times Square befindet sich auch der TKTS, wo man Tickets für Unterhaltungsmöglichkeiten in last Minute Manier kaufen kann.

NEW YORK PUBLIC LIBRARY, die zweitgrößte Bibliothek der USA, die oft in Filmen auftaucht.

GRAND CENTRAL STATION, im Zentrum von Manhattan. Es wurde 1903 bis 1913 vom Architektenteam Warner & Wetmore errichtet und lange nur zu Durchreise genutzt, aber heute, nach der Renovierung, schließt es auch Geschäfte und Restaurants ein.

DAS UNITED NATIONS HEADQUARTER liegt am East River und ist ab 1952 Hauptsitz der Vereinten Nationen und Sitz der UN- Sekretariats. Es besteht aus vier Gebäuden, und auf dem Platz davor flattern die Flaggen aller Mitgliedstaaten. Die wichtigsten Gebäude sind die Generalversammlung, das Konferenzgebäude und das Sekretariatshochhaus mit 39 Stockwerken.

Zahlreiche Skulpturen schmücken den schönen Park am East River entlang.

MADISON SQUARE GARDEN, auch als „The Garden“ berühmt, ist das weltbekannte Betonzylinderstadion mit 20000 Sitzplätzen, wo Sport und Musikgroßereignisse stattfinden. Hier spielen nämlich Basketball- und Eishockeyteams, und Musiker wie Madonna, Micheal Jackson und Bruce Springsteen sind aufgetreten.

Zu dem Komplex gehören auch ein Theater, ein Kino, Kegelbahnen und Läden.

METLIFE BUILDING (PAN AM BUILDING) 1963 errichtet, ist es eines der diskutiertesten Gebäude, weil es die Perspektive von Park Avenue unterbricht, die eleganteste Straße der Stadt.

Es ist von einer Glasfassade und einem Oktagonform charakterisiert, die an einen Flugzeugflügel denken lässt. Bis 1981 war es nämlich Besitz der amerikanischen Flugesellschaft Pan American.

DAS FLATIRON, eines der Wahrzeichen New Yorks; 1902 erbaut, war es der erste Wolkenkratzer der Stadt. Es ist 91m

hoch und der ungewöhnliche dreieckige Grundriss gab ihm den Namen „Bügeleisen Gebäude“. Seine aerodynamische Form führte dazu, dass sich in den umliegenden Straßen starke Winde bildeten. Die Frauen mussten daher aufpassen, dass ihre Röcke nicht hochgeweht wurden.



MACY'S, das größte Kaufhaus der Welt, das sich über zehn gigantischen Etagen erstreckt, und das eine riesige Auswahl an Waren aller Art anbietet. Nicht zu verpassen, das Abteil für den Haushalt.

BRONX

Bronx, Manhattan und Staten Island sind auf der Karte sofort als Inseln zu erkennen, während Queens und Brooklyn ein Teil von Long Island sind. Die Bronx wurde 1639 vom Schweden Jonas Bronck besiedelt. Es gibt über 60 historische Sehenswürdigkeiten und Bezirke in der Bronx, zu denen das Edgar Allan Poe Cottage am Grand Concourse (der Hauptstraße der Bronx) und das herrschaftliche Van Cortlandt House Museum im Van Cortlandt Park gehören. Die Bronx besteht zu 24% aus Parklandschaften, mehr als in jeder anderen städtischen Region des Landes. In Flächenmaßen ausgedrückt, sind das mehr als 2.400 und dabei ist das berühmte Baseballstadion, das Yankee Stadium, nicht eingerechnet. Am prächtigsten sind die Gärten im New York Botanical Garden anzusehen. In 27 speziellen Gärten und im Wald, der früher ganz New York City bedeckte, kann man sich an den unterschiedlichsten Düften erfreuen. Interessiert man sich mehr für die Fauna, ist der Bronx Zoo (International Wildlife Conservation Park) sehr empfehlenswert. Er ist der größte Stadtzoo der USA und wurde bereits 1899 eröffnet. Insgesamt leben hier über 4300 Tiere aus 765 Arten in ihrer naturnahen Umgebung. Übrigens: Im Bronx Zoo findet man zahlreiche Tierarten, die in freier Wildbahn schon ausgestorben sind.

ELLIS ISLAND liegt südlich von Manhattan, in der New Yorker Bucht. Sie wurde nach dem Händler Samuel Ellis benannt, der sie 1771 kaufte. Von 1892 bis 1954 war E.I. Hauptsitz des

US-Ministerium für Einwanderung und Einbürgerung und blieb für lange Zeit das Tor zur neuen Welt, die wichtigste Einwanderungsstelle für Millionen Menschen aus aller Welt. Die Station wurde in den 50er Jahren geschlossen, und 1990, nach langen Renovierungsarbeiten, als Museum of Immigration wieder eröffnet. Heute kann man im Erdgeschoss die Alte Fahrkartenschalter und viele originalen Gepäckstücke sehen; im ersten Stock sind der Registry Room und einige Schlafräume mit originalgetreuen Etagenbetten erhalten geblieben.

LIBERTY ISLAND UND DIE FREIHEITSSTATUE

Auf der Insel erhebt sich die Freiheitsstatue, das wichtigste und bekannteste Wahrzeichen der USA als Einwanderungsland. Sie wurde von den Franzosen Bartholdi und Eiffel entworfen und den USA als Geschenk Frankreichs in NY errichtet. Die Statue symbolisiert Brüderlichkeit, Unabhängigkeit und Freiheit, und hat in der linken Hand eine Steintafel mit dem Datum der amerikanischen Unabhängigkeitserklärung; in der rechten hält sie eine Fackel mit goldener Flamme. Man kann die Statue auch im Inneren besichtigen, und von der

Aussichtsplattform im 16. Stockwerk einen atemberaubenden Ausblick über die Skyline Manhattans genießen.



DER BATTERY PARK, eine 8,09 Hektar große Parkanlage auf der Südspitze Manhattans.

Der am Battery Park gelegene Hafen dient als Ausgangspunkt für die Fähren nach Ellis Island, zur Freiheitsstatue, nach Staten Island sowie im Sommer auch nach Governors Island.

GREENWICH VILLAGE, berühmt als der bekanntesten „Dorf“ der Welt des Kunst und Literatur.

Im 18. und zu Beginn des 19. Jahrhunderts flüchteten viele Menschen zum Greenwich Village, um vor der Gelbfieberepidemie in New York zu fliehen.

„The Village“, wie es die New Yorker kurz nennen, hatte seine Glanzzeit zu Beginn des 20. Jahrhunderts. Nachdem die Reichen sich weiter nördlich ansiedelten, sanken die

Mietpreise und zahlreiche Künstler und Literaten zogen hierher. Unter anderem wohnten im Village Edgar Allan Poe, Mark Twain und E. E. Cummings.

Greenwich Village besitzt nicht das Straßenschachbrettmuster von Manhattan, sondern konnte seinen dörflichen Charakter behalten. Hier kann man noch fast alle Baustile der Geschichte New Yorks wiederfinden. Seit 1969 steht das ganze Viertel unter Denkmalschutz.

Der Mittelpunkt des Village ist Washington Square. Die Grünfläche war zunächst ein Armenfriedhof und seit 1826 ein Paradeplatz. An der Nordseite des Platzes steht die Washington Square Arch, in Erinnerung an den 100. Jahrestag des Amtsantritts



des 1. Präsidenten der USA, George Washington, errichtet. Heute leben in Greenwich Village viele Künstler und Schwule. The Village gilt außerdem als das Viertel der jungen Leute: am Washington Square treffen sich nämlich die Studenten der New York University. Greenwich Village besitzt darüber hinaus ein reiches Nachtleben, mit vielen kleinen Theatern und berühmten Jazz-Clubs.

Zu sehen auch Sheridan Square; dieser Platz war die Schaubühne von vielen Unruhen, um die Rechten des Homosexuellen zu schützen. In der Nähe von diesem Platz liegt Grove Street, wo man vielen Restaurants und Vintage Geschäften finden kann. Nicht weit von hier befindet sich „Mixed Ale Alley“: dieser Name hat einen komischen Ursprung, er bedeutet „Die Gasse Des Bier Cocktails“. Wenige Schritte weiter kann man das engste Haus der Stadt sehen, das nur 3 Meter breit ist. Dieses Viertel war das Herz der Beat Generation, und einer der bekanntesten Treffpunkt war das Cafe „San Remo“, im Bleecker Street.

Empfohlene Restaurants: Garage Hall In Commerce Street und French Roast Cafe in Sixth Avenue.

SOHO & TRIBECA. Innerhalb weniger Straßenblocks weist das Künstlerviertel SoHo eine Fülle an Kunstgalerien, Museen, Restaurants und Geschäften auf. Die Blocks südlich von Houston und nördlich von Canal Street bieten die meisten historischen "Cast-Iron-Gebäude" der Stadt, die ursprünglich als Warenhäuser und Fabrikhallen dienten, und nun in

Wohnraum für die Künstlerszene umfunktioniert wurden. Die repräsentativen Gebäude sind "King of Greene Street", "Queen of Greene Street" und "Haughwout Building". Die riesigen Lofts sind ideal zum Ausstellen von Skulpturen und Bildern. Bürgerinitiativen und der betuchten Boheme aus SoHo ist es zu verdanken, dass diese architektonischen Juwelen mit Gusseisenträgern im gotischen und neogriechischen Stil des 19. Jahrhunderts nicht dem Abriss zum Opfer fielen. Man kann SoHo folgende Museen besichtigen: das Museum for African Art, das New Museum of Contemporary Art und das Alternative Museum. SoHo ist perfekt zum Einkaufen. Schmuck in Form von tragbarer Kunst gibt es bei Robert Lee Morris; echte Levi's, Schuhe und Sportbekleidung bei Canal Jean Company; Weine und andere Delikatessen aus dem Staat New York bei Vintage New York; Schul- und Bürobedarf in einer interaktiven Multimedia-Umgebung in The Scholastic Store, und das größte Kunstangebot SoHos in der Ward-Nasse Gallery. Nach so vielen Einkäufen bekommt man natürlich Appetit. Für ein Dinner ist der Cub Room oder Zoë empfehlenswert. Als SoHo für die Künstler mit der Zeit zu teuer wurde, zogen sie weiter in Richtung Downtown in das nächste halb aufgegebene Industriegebiet TriBeCa (Triangle Below Canal), die sich zu einer angesagten Restaurantszene entwickelte. Die beliebtesten Restaurants sind: Nobu, Tribeca Grill, Montrachet, Alison on Dominick Street, Capsouto Freres Restaurant, City Hall Restaurant, F.illi Ponte und Dylan Prime. Möchte man abends ausgehen, sind die Bubble Lounge und die Church Lounge im Tribeca Grand Hotel TriBeCa derzeit besonders in.

LITTLE ITALY, dieses bunte und laute Viertel entwickelte sich rund um die Mulberry Street.

Ende des 19. und Anfang des 20. Jahrhunderts zählten die Italiener zu den größten Einwanderergruppen, auch wenn heute kaum noch Italiener in Little Italy leben, ist noch viel von der urtypischen süditalienischen Atmosphäre geblieben, das an den zahlreichen italienischen Restaurants, Cafés und Geschäften liegt.



Eine Hauptattraktion von Little Italy ist das San-Gennaro-Fest im September. Am Namenstag des Heiligen wird sein Schrein mit den Reliquien durch die Straßen getragen. Überall auf den Straßen wird gefeiert, zahlreiche Stände laden zum Kaufen und Probieren ein.

In diesem Viertel befindet sich die „Old St. Patrick's Chatedral“, die katholische Hauptkirche vor dem Bau der gleichnamigen Kirche an der Fifth Avenue.

Empfohlene Restaurants :

Die Gaststätte „Grotta Azzurra“, in der Broome Street und die Pizzeria „Da Nico“, in der Mulberry Street.

CHINA TOWN, die größte chinesische Gemeinde der USA. Nach Hongkong leben hier die meisten Chinesen außerhalb Chinas. Die ersten männlichen Chinesen siedelten sich Mitte des 19. Jahrhunderts hier an.

Heute leben mehr als 150.000 Chinesen in Chinatown, mit steigender Tendenz. Die



ursprünglichen Grenzen dieser Gemeinde sind schon längst überschritten, und das Viertel dehnt sich immer mehr aus.

Die meisten New Yorker aber besuchen Chinatown nur, um chinesisch essen zu gehen. Dabei sind noch viel mehr Attraktionen hier zu finden, wie Antiquitäten- und Kuriositätenläden und Galerien. Dieses Viertel beherbergt auch viele Museen, die die Geschichte der Einwanderer erzählen, wie das „Museum of Chinese In The Americans“ und „das Chinatown History Museum“.

Noch zu sehen sind der „Columbus Park“ und die „Church Of The Transfiguration“, die 1801 errichtet wurde und die 1853 zur katholischen Kirche geworden ist. Wenn man einigen Reisenandenken kaufen möchte, soll man überhaupt einen Besuch im „Pearl River Chinese Products Emporium“ machen.

Nicht zu vergessen: die bunten und fröhlichen chinesischen Feste. Unbedingt sehen sollte ein Besucher auch den Eastern States Buddhist Temple. Hier erstrahlen bei Kerzenlicht über hundert Buddhafiguren.

Empfohlene Restaurants:

„Ling Fong“ an der Elizabeth Street und „Thailand Rest“ an der Bayard Street.

BROOKLYN ist ein Bezirk, der im Südosten der Stadt am westlichen Ende von Long Island liegt, und der mit Manhattan einer der am dichtesten besiedelt in New York ist. Er wurde 1645 von den Niederländern als Breuckelen gegründet. Die herrschaftlichen Häuser in Brooklyn Heights umfassen 50 Häuserblocks, die den ersten historischen Bezirk der Stadt



charakterisieren. Die Brooklyn Bridge ist eine der ältesten Hängebrücken in den USA. Sie überspannt den East River und verbindet die Stadtteile Manhattan und Brooklyn miteinander. Zum Zeitpunkt ihrer Fertigstellung war die Brooklyn Bridge die längste Hängebrücke der Welt. Für die Stadt New York wurde die Brooklyn Bridge schnell zu einem neuen Wahrzeichen. Als „Sehnsuchtsbrücke“ in das Herz von Manhattan symbolisiert sie den Traum von einem besseren Leben. Die Brooklyn Bridge wurde von dem deutsch-amerikanischen Ingenieur John August Roebling geplant.

Brooklyn Botanic Garden. Im Brooklyn Botanic Garden sind spezielle Gärten mit Pflanzen aus verschiedenen Klimazonen, mit einer Rosensammlung und einem japanischen Garten mit Kirschbäumen zu besichtigen. Im April und Mai, wenn Magnolien und Kirschbäume blühen, wird dieser Garten besonders gern besucht.

Brooklyn Museum of Art. Das Brooklyn Museum of Art, eines der größten Museen der USA, besitzt eine der umfangreichsten ägyptischen Sammlungen der Welt. In der ständigen Ausstellung sind mehr als 1,5 Millionen Objekte vertreten, von ägyptischen Meisterwerken bis zu moderner Kunst fast jeder Kultur. Das Kunstmuseum im Beaux-Arts-Stil ist direkt an der Subway-Station gelegen und mit der Linie 1 oder 2 zum Eastern Parkway zu erreichen. Es liegt einen Block vom Grand Army Plaza entfernt. In der Nähe befinden sich der Prospect Park, der Brooklyn Botanic Garden und das Wildlife Center.

HARLEM, ein Viertel Manhattans an der Nordspitze der Insel, wo hauptsächlich Afro-Amerikaner leben.

Das Viertel hat eine abwechslungsreiche Kultur zu bieten, vom historischen Apollo Theater in der 125th Street bis zur Columbia University am Broadway. In der Vergangenheit stellten Drogen, Prostitution und Gewalt ein großes Problem dar; eine neue Zeit begann aber, als in den Neunziger in Harlem eine schärfere Sicherheitspolitik und Sozialprogramme die Lebensbedingungen erheblich verbesserten.



SEHENSWERTES:

COUNT BASIE'S PLACE, eine Straße mit Häusern im typischen Stil des neunzehnten Jahrhunderts, eine wunderschöne Straße mit Steinpflaster und mit vielen alten Holzhäusern. Es ist ein unerwartetes Viertel, im Vergleich zu den großen Häusern von Harlem.

AMY'S RUTH, ein Restaurant, das sich in Harlem befindet, wo man das beste Soul-Food in ganz Amerika probieren können. Dieses Restaurant ist für seine Spezialität bekannt: die Waffeln.

SETTEPANI KONDITOREI, ein Muss. Hier kann man italienische Spezialitäten wie Kuchen oder Kaffee probieren.

MALCOM SHABAZZ, ein typisches Geschäft in Harlem, wo man ethnische Produkte finden kann.

DIE CATHEDRAL OF ST. JOHN DIVINE, eine große neogotische Kathedrale, wo oft Konzerte organisiert werden. Am Sonntag morgen wird die Messe gefeiert, von 11 Uhr bis zu 13 Uhr; in der auch dem Gospel Chor singt. Sie ist die größte anglikanische Kirche und die drittgrößte christliche Kirche der Welt. John the Divine sollte die größte werden, ist aber erst zu zwei Dritteln fertiggestellt.

CENTRAL PARK ist der größte Park im Stadtteil Manhattan. Er liegt im Uptown zwischen den zwei vornehmsten Vierteln in der Stadt, der Upper West Side und der Upper East Side, die den Namen ihrer Lage verdanken.

Central Park ist eine Oase für die Einwohner, und ist einer der bekanntesten Parkanlagen der Welt, dank auch seiner Präsenz in zahlreichen Filme. Er ist die grüne Lunge von New York.

STRAWBERRY FIELDS ist ein kleiner Bereich, der in Central Park West liegt. Er wurde zu Ehren von John Lennon angelegt, und sein Name wurde von einem Beatles-Song inspiriert. Noch heute sind die Fans von John Lennon hier, um Kerzen und Blumen Hommagen zu bringen.

SOLOMON R. GUGGENHEIM MUSEUM ist ein Museum für moderne und zeitgenössische Kunst, 1937 gegründet. Es liegt an der 5th Avenue, und seine Besonderheit ist die architektonische Form einer Muschel. Es beherbergt Sammlungen mit Kunstwerken von Picasso, Klee, Kandinskij, Mirò, Kirchner, Mondrian.



MADISON AVENUE, eine breite Allee, die die Upper East Side durchläuft. Die Straße wurde zu Ehren James Madison benannt sowie Madison Square. Seit den zwanziger Jahren ist der Name der Straße mit Werbung verbunden, weil alle wichtigen US-Werbeagenturen dort ihren Sitz haben. In der Nähe kann man auch das Haus von Woody Allen sehen.

DIE METROPOLEN DER OSTKÜSTE





Ab Deutschland / 11 Nächte **14 Tage**

Im Preis eingeschlossene Leistungen:

- Hotels
- Transfers
- Flug

Im Preis nicht Eingeschlossene Leistungen:

- Verpflegung
- Trinkgeld
- Ausflüge

Umfassende Rundreise durch den Osten der USA.

- Garantierte Durchführung ab 12 Personen.
- Ausschließlich Deutsch sprechende Reiseleitung.

Unterkunfte:

- Boston: Newbury guest house ***
- Cape Code: Sea Breeze Inn ***
- Washington: The Melrose Hotel ****
- Philadelphia: Crowne Plaza Hotel ****
- New York: Hotel Algonquin

1. Tag : Abfahrt von Frankfurt und Ankunft im Boston um 18:35 Uhr. Transfer zum Hotel und Übernachtung.

2. Tag: Frühstück im Hotel. Stadtrundgang am Freedom Trail durch die Innenstadt von Boston, von North End bis nach Charlestown. Man besichtigt den Boston Common, den ältesten öffentlichen Parks Amerikas;

die Park Street Church für lange Jahre die Kirche mit dem höchsten Turm der Stadt; die King's Chapel, eines der besten Beispiele gregorianischer Kirchenarchitektur von Nordamerika und das Old South Meeting House, das während der Revolution eine bedeutende Rolle spielte: hier entstand die Boston Tea Party. Freies Mittagessen.

Am Nachmittag Besichtigung der Faneuil Hall, die im Jahr 1742 von

dem Kaufmann Peter Faneuil errichtet wurde und der Stadt als Geschenk vermacht. Hier protestierten die Bostoner Bürger gegen die Britische Steuerpolitik. Stadtbummel durch den Beacon Hill, das älteste Viertel der Stadt. Besichtigung von Loisburg Square, der Acorn Street, die schönste Straße der



USA, und des Robert Gould Shaw Memorial. Abend zur freien Verfügung.

3. Tag: Frühstück im Hotel. Um 10:30 Uhr Transfer nach Provincetown. Hier gibt es die Möglichkeit, Wale zu beobachten. Transfer nach Hyannis und Zimmerverteilung im Hotel. Stadtbummel durch das Stadtzentrum und Übernachtung.

4. Tag: Frühstück im Hotel. Am Vormittag Transfer nach Oak Bluffs und Besichtigung von Martha's Vineyard, der schönsten Insel der Küste. Transfer nach Hyannis. Um 20:34 Uhr Flug nach Washington und

Ankunft am Donald Reagan International Airport um 22:07 Uhr. Shuttle-Bustrasfer zum Hotel "The Melrose****", in der Pennsylvania Avenue. Freies



Hauses. Es ist seit 1800 der Sitz der Präsidenten der USA, wurde 1792 erbaut und wegen eines Brandes im klassischen Stil wieder aufgebaut. Weiter geht man zum Capitol Hill. Das Gebäude ist der Sitz des Kongresses, der Legislative der Vereinigten Staaten von Amerika. Das Kapitol beherbergt auch zahlreiche Kunstwerke zur Geschichte der USA. Mittagessen im Jaleo

Restaurant in der Nähe von „The Mall“. Am Nachmittag Besichtigung der National Gallery of Art. Das Museum befindet an der National Mall und beherbergt Gemälde von Vermeer, Rembrandt, Monet, Van Gogh, Matisse und Leonardo Da Vinci. Weiter geht man zum Washington Monument. Dieses Denkmal wurde zu Ehren des ersten Präsidenten von Amerika



Abendessen. Tipp: „The Bradline Restaurant“, in der Nähe vom Hotel.

5. Tag : Frühstück im Hotel. Stadtrundgang durch Washington, die Hauptstadt der USA. Man startet mit dem Besuch des Weißen



George Washington errichtet. Abendessen im Sky Terrace Restaurant. Freier Abend und Übernachtung.



6. Tag : Frühstück im Hotel um 8.00 Uhr. Fortsetzung der Besichtigung Washingtons mit dem Lincoln Memorial. 1914 vom Henry Bacon erbaut, um an Abraham Lincoln zu erinnern. Da befindet sich die Marmorstatue von dem Präsidenten. Hier gegenüber liegt das Reflecting Pool, wo sich das Gebäude bei der Sonne spiegelt. Freies Mittagessen. Man kann dann Arlington mit dem Taxi oder zu Fuß erreichen, über die Brücke über den Fluss Potomac. Besichtigung des Nationalfriedhofs Arlington, wo sich das Grabmal von John F. Kennedy und seiner Familie befindet. Weiter fährt man mit der U-Bahn zum



Pentagon, dem Sitz des amerikanischen Verteidigungsministeriums, 1941 mit fünfseitiger Form erbaut und einem freien Innenhof. Rückfahrt zum Hotel, Transfer mit einem Shuttle-Bus zum Bahnhof und Zugfahrt nach Philadelphia. Ankunft in Philadelphia um 18.55 Uhr. Abend zur freien Verfügung.

7. Tag: Frühstück im Hotel um 8.00 Uhr. Am Vormittag, Besichtigung vom Philadelphia Museum of Art, einem der wichtigsten und größten Museen der Stadt, am Benjamin Franklin Parkway, einer großartigen Parkallee, die das Herzen der Stadt durchquert. Mittagessen in der Stadt. Am Nachmittag, Besichtigung der City Hall, Rathaus und Sitz der Stadtverwaltung und Zentrum des politischen Lebens. Es liegt an der Market Straße, der modernsten Handelszone von Philadelphia. Kostenlose und geführte Tours werden auf der 30-stöckigen Aussichtsplattform organisiert. Abendessen und Übernachtung im Hotel.

8. Tag: Frühstück im Hotel um 8.00 Uhr. Am Vormittag, Besichtigung vom Franklin Court, dem Haus wo Benjamin Franklin lebte, in dessen Untergeschoss sich jetzt ein Museum befindet. Besichtigung der Independence Hall, Bauwerk mit großen geschichtlichen Wert, wo die Unabhängigkeitserklärung (1776) und die Amerikanische




Verfassung (1787) unterschrieben wurden. Mittagessen in der Stadt. Nachmittag zur freien Verfügung. Abfahrt nach New York und Ankunft am Penn Station um 21:37 Uhr. Transfer zum Hotel Algonquin und Unterbringung.



9. Tag : Frühstück im Hotel um 8.00 Uhr. Besichtigung von Harlem. Am Vormittag gibt es die Möglichkeit, einer Gospelmesse beizuwohnen. Am Nachmittag kann man im Central Park spazieren gehen, der grüne Lunge und einem der bekanntesten Parkanlagen der Welt. Man geht am Dakota Building vorbei, einem

exklusiven und traditionsreichen Apartmenthaus, im Stil der deutschen Renaissance, wo 1980 John Lennon ermordet wurde. Hier gegenüber im Central Park, liegt Strawberry Fields, eine grüne Fläche, die in Erinnerung an John Lennon angelegt wurde. Abend zur freien Verfügung. Übernachtung im Hotel.



10. Tag : Frühstück im Hotel um 8.00 Uhr.

Besichtigung vom Bryant Park, einem der kleinsten aber meistbesuchten Grünanlagen NYS, und der NY Public Library, im Beaux-Arts Stil erbaut, wo Trockij, eine der Hauptfiguren der russischen Oktoberrevolution, seine Zeit beim Lesen verbrachte. Besuch der St. Patrick Kathedrale, der größten neugotischen Katholischen Kathedrale in den USA, vom Rockefeller Center, einem Gebäudekomplex und vom Times Square, dem wichtigsten Platz in New York. Am Nachmittag Besichtigung der Frick Collection. Diese private Sammlung, Besitz eines Stahlmagnaten, der in dieser Villa seinen Lebensabend verbrachte, zeigt in 16 Gallerieräumen mehr als 1100 Kunstwerke von der Renaissance bis zum Ende des 19. Jahrhunderts. Spaziergang in der Upper East Side. Abend zur freien Verfügung. Übernachtung im Hotel.



11. Tag: Frühstück im Hotel um 8.00 Uhr.

Am Vormittag Besichtigung des Madison Square Garden und des Empire State Building, eines der Wahrzeichen der Metropole und derzeit ihr höchstes Bauwerk. Besichtigung auch des Flatiron Building, bekannt, weil seine



architektonische Form an einen Bügeleisen erinnert. Es gibt die Möglichkeit, auf die letzte Etage zu steigen, um den wunderbaren Blick auf die Stadt zu genießen. Besuch vom Gramercy Parks, dem einzigen privaten Park in NY, wo nur die Bewohner des Bezirkes Zugang haben dürfen, und von Union Square wo eine eindrucksvolle Reiterstatue George Washingtons von Henri Kirche Brown 1856 steht. Auf dem Platz findet montags, mittwochs, freitags und sonnabends der Market statt. Am Nachmittag Rundgang durch Greenwich Village, ein Künstlerviertel mit vielen Cafés, Bars, Restaurants und Theater. Spaziergang durch Washington Square Park. Besuch des Bezirks Soho, bekannt für seine Gusseisenbauweise und für seine zahlreichen Geschäfte. Abend zur freien Verfügung. Übernachtung im Hotel.

12. Tag : Frühstück im Hotel.

Besuch von Little Italy, dem italienischen Stadtviertel in Manhattan, von Chinatown, der größten Ansiedlung von Chinesen außerhalb Asiens, und von Tribeca, mit seinen unzähligen wo sich Bars, Restaurants und Kunstgalerien. Am Nachmittag, Spaziergang auf der Brooklyn Bridge, einer der ältesten Hängebrücken in den USA, von wo man einen wunderbaren



Blick auf Manhattan genießen kann. Abend zur freien Verfügung. Übernachtung im Hotel.



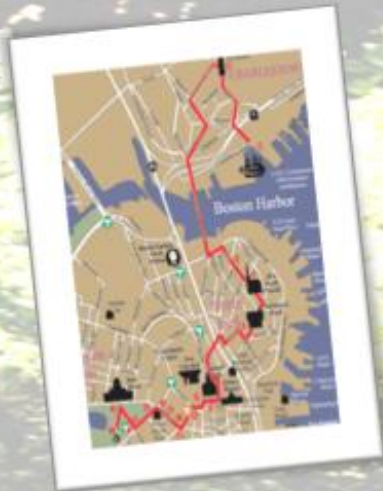


13. Tag : Frühstück im Hotel. Mit der U-Bahn erreicht man Castle Clinton, ein Denkmal an der Spitze von Manhattan, und dann mit der Fähre Ellis Island, für lange Zeit Sitz der Einreisebehörde für den Staat und die Stadt New York. Dann fährt man weiter zur Liberty Island, einer kleinen unbewohnten Insel in der Upper New York Bay, die als Standort der Freiheitsstatue weltbekannt ist. Am Nachmittag Besichtigung des Financial Districts, des südöstlichen Teils Manhattans, wo sich die Börse New York Stock Exchange und die Büros zahlreicher Finanzunternehmen befinden. Abend zur freien Verfügung. Übernachtung im Hotel.

14. Tag : Frühstück im Hotel um 8.00 Uhr. Besuch vom MoMa, dem Museum of Modern Art, einer der weltweit bedeutendsten und einflussreichsten Sammlungen moderner und zeitgenössischer Kunst. Die Sammlung umfasst Werke der Architektur und des Design, Zeichnungen, Gemälde, Skulpturen, Photographien, Drucke, Illustrationen, Filme und Elektronische Medien. Um 17.00 Uhr Transfer zum Flughafen. Abflug um 21.25 Uhr und Ankunft in Frankfurt um 11.15 Uhr des folgenden Tages.



Boston



Der **Freedom Trail** ist ein gut 4 km langer Spazierweg durch die Innenstadt von Boston, von North End bis nach Charlestown. Für den gesamten Weg sollten sie etwa 4 Stunden planen. Der Weg führt

durch die Stadt und ist immer zugänglich. Einzelne Sehenswürdigkeiten haben unterschiedliche Öffnungszeiten.



Das **Old South Meeting House** spielte während der Revolution eine bedeutende Rolle. Von hier startete die Boston Tea Party.



Im Jahr 1810 wurde die **Park Street Church** nach den Plänen von Peter Banner erbaut; ihr fast 72 m hoher Kirchturm war lange Jahre der höchste Turm der Stadt.



Der **Boston Common** ist der älteste öffentliche Park Amerikas und ist ein idealer Platz, um den Spaziergang entlang des Freedom Trail zu beginnen.



Die **King's Chapel** wurde 1745 fertiggestellt und ihr Innere ist eines der besten Beispiele gregorianischer Kirchenarchitektur Nordamerikas



Als „Wiege der Freiheit“ war die **Faneuil Hall** der Ort vieler hitzigen Stadtversammlungen. 1742 wurde es von dem Kaufmann Peter Faneuil errichtet und der Stadt als Geschenk vermacht. Hier protestierten die Bostoner Bürger in den 1760er Jahren gegen britische Steuerpolitik.


Provincetown



Provincetown ist eine Stadt an der Spitze von Cape Cod in Barnstable County, Massachusetts. Heute ist die Stadt für seine Strände, den natürlichen Hafen, die in der Stadt lebenden Künstler und vor allem als Tourismusziel bekannt.

Hier gibt es die Möglichkeit, Wale zu beobachten.

Hier gegenüber liegt es der **Quincy Market**. Er ist täglich geöffnet von 9:00 bis 17:00 Uhr. Der **Beacon Hill** ist der älteste Viertel der Stadt, idyllischer Ort mit kaum befahrenen Straßen und einen ruhigen Charm. Der **Loisburge Square** ist von schönen Häusern im griechischen Stil umgeben und erinnert an die Schlacht von 1745. Die **Acorn Street** ist die schönste Straße der USA. Besichtigung der **Robert Gould Shaw Memorial**.



Hyannis



Oak Bluffs



Hyannis ist der Größte von sieben Ortsteilen (engl. Villages) der Stadt Barnstable in Massachusetts in den Vereinigten Staaten. Hyannis hat 20.097 Einwohner (Stand: U.S.Census 2000) und ist Sitz der Stadtverwaltung von Barnstable. Der Ort ist ein Verkehrsknotenpunkt für die Cape Cod-Region mit Fährverbindungen zu den Inseln Nantucket und Martha's Vineyard. Bekannt ist das am Hafen liegende exklusive Stadtviertel Hyannis Port, in dem unter anderem die Kennedys ein Haus besitzen.

Martha's Vineyard

Martha's Vineyard ist eine 231,75 km² große Insel vor der Südküste von Cape Cod im US-Bundesstaat Massachusetts. Häufig wird sie bloß the Vineyard (dt. „der Weinberg“) genannt. Martha's Vineyard hat rund 15.000 Einwohner. Heutzutage ist die Insel als Ferienort bekannt und wird in den Sommermonaten von Touristen stark besucht.

Washington



Washington ist die Hauptstadt der USA und es liegt im Distrikt von Columbia, der vom Entdecker der USA, den Name verdankt. Es ist der Sitz der Regierung und der Politischen Funktionen der Vereinigten Staaten.

Das Kapitol ist ein weißes Gebäude, das im neoklassischen Stil erbaut wurde und es liegt auf dem gleichnamigen Hügel. Das wichtigste Element des Gebäudes ist die Kuppel, die ein Vorbild für andere Gebäude dieser Art in den USA ist. Es ist auch das Politische Zentrum, weil die Kammer und den Senat sich da befinden. Da befinden sich die Bibliothek des Kongresses, eine der größten und reichsten Bibliotheken der Welt und die Folger Shakespeare Library mit seltenen Dokumenten über den englischen Dichter.



Das Weißes Haus liegt in der Pennsylvania Avenue 1600 und ab 1800 ist es der Wohnsitz der Präsidenten der USA außer George Washington. Es verdankt seinen Namen der weißen Farbe seines Äußeren. Die Bauarbeiten begannen am 13.10.1872 und dieser Tag gilt zugleich als Gründungstag der Stadt. 1814 wurde es von britischen Truppen wiedergebrannt. In den Jahren wurde das Haus viele Male renoviert und heute ist im klassischen Stil erbaut. Der Besuch des Weißen Hauses, der nur 15 Minuten dauert, ist nur für welche Zimmer. Im Haus befinden sich die Blaue und Grüne Zimmer die für den Präsidenten privat sind. Man muss sich an der eigenen Botschaft in den USA widmen, um die Besichtigung des Haus zu buchen.





The Mall ist eine breite Parkallee, wo die bekanntesten Museen Washingtons sich konzentrieren. Vor dem Weißen Haus steht ein Marmorobelisk: das Washington Monument. 1845 wurde es von Robert Mills aufgebaut um an 1. Präsident, George Washington, zu erinnern. 1982 hat ein Protestier den Obelisk versucht zu entführen. Am Mall liegt auch das **Vietnam Veterans Memorial**, der sehr interessant zu besuchen ist, weil es an die Opfern des Vietnamkrieges, erinnert.



Die **National Galerie** ist eine der wichtigsten der USA. Sie liegt zwischen der 3rd und 9th Straße an der Constitution Avenue. Sie wurde gebaut für die Bevölkerung der USA und es ist ein Geschenk des Finanziers und Sammel Andrea W. Mellon ab er im Jahr 1937 gestorben ist. Die Galerie beherbergt 160.000 Werke die seit Mittelalter zum Heute zurückgehen. Es gibt zwei Bauen: das West und das East Buildings. Das West Building wurde von John Russel Pope geplant und da sind Werken und Skulpturen vom 13 Jahrhundert bis zum 20. Jahrhundert beherbergt. Besondere sind die italienische

Werken von Leonardo da Vinci und Deutsche und Französische impressionistische Werken. Im West Building man kann Werken der Kunst finden. Man bewundert Bilden von Calder, Matisse, Mirò und Picasso.



Die Teilnehmer verbringen den Abend in **Georgetown**, der exklusiven Stadtteil der Stadt wo es viele Restaurants, Pubs und Nachtlokale gibt.





Ein wichtiges Denkmal ist das **Lincoln Memorial**. 1914 wurde es von dem Architekt Henry Bacon erbaut, um an Abraham Lincoln zu erinnern. Der Bau, der wie einen griechischer dorischer Tempel aussieht, wurde mit Granit und Marmor erbaut. Im Lincoln Memorial steht die Marmors Statue von dem Präsidenten, der auf einem Thron sitzt. Im Thron sind zwei Likatorenbündeln und hinter der Statue ist eine Aufschrift auf dem Wall eingemeißelt.

Hier .Gegenüber dem Lincoln Memorial liegt des **Reflecting Pool**, wo das weiße Gebäude bei der Sonne spiegelt. Es wird häufig bei Gedenkstätten verwendet. Durch die Reflexion soll eine feierliche Stimmung erzeugt werden.



Am Potomac Fluss liegt der **Nationalfriedhof Arlington**. Er wurde 1864 während des Amerikanischen Bürgerkrieges angelegt. Am Friedhof befinden sich viele Grab- und Denkmäler: das Grabmal der Unbekannten, das auf einem Hügel oberhalb von Washington liegt, und das Grabmal von John F. Kennedy, und seiner Familie.



Das **Pentagon** ist der Hauptsitz des amerikanischen Verteidigungsministeriums. Es liegt am Potomac Fluss in Arlington neben dem Nationalfriedhof Arlington, an der Grenze zu Washington. Der Bau begann am 11. September 1941 und wurde nach 16 Monaten fertiggestellt. Es wurde im klassischen Stil erbaut und er hat eine Fünfseitige Form (aus



diesem Grund heißt es Pentagon). Das Pentagon hat diese Form auch weil es an einem anderen Standort (am Arligton Farm) gebaut werden sollte. Dieser Ort liegt zwischen zwei Straßen, die einen Winkel von 108 Grad bilden, der Winkel des Pentagons. Präsident Franklin Delano Roosevelt entschied, den Sitz der Bau rücken, um nicht die Blick an dem Arlington zu hemmen.

Philadelphia



Philadelphia ist die Hauptstadt von Pennsylvania in den USA. Es befindet sich im Südostteil des Bundesstaates Pennsylvania, zwischen den Flüssen Schuylkill und Delaware.

Einwohnerzahl : 1.449.634 Einwohner (2007)

Philadelphia wird umgangssprachlich Philly oder allgemein auch City of Brotherly Love genannt, was von einer Übersetzung des griechischen Namens Philadelphia (philia = Liebe und adelphos = Bruder; Bruderliebe).


Philadelphia ist eine der ältesten Städte der USA. Sie war vom Stadtgründer William Penn 1681 als Hauptstadt der Quäker – Kolonie Pennsylvania geplant.

Penn gab der neuen Stadt einen biblischen Namen. In Philadelphia befindet sich das älteste Postamt sowie beiden ersten Banken der USA



Philadelphia Museum of Art

Das Museum beherbergt eine der größten und bedeutendsten Sammlungen der USA. Es beherbergt 225000 Kunstwerke von weltbekannten Künstlern (Rubens, Van Gogh, Picasso, Botticelli, Dali und Rodin). Es befindet sich am Benjamin Franklin Parkway, dem interessantesten Stadtteil von Philadelphia. Der heutige Museumsbau wurde ab 1919 im antiken Baustil erbaut.



Franklin Court

Es ist das Haus wo Benjamin Franklin lebte, in dessen Untergeschoß sich jetzt ein Museum befindet



City Hall



Sitz der Stadtverwaltung und Zentrum des politischen Lebens (es ist das Rathaus der Stadt). An den Wochentagen werden kostenlose und geführte Tours organisiert. Es liegt an der Market Straße, der modernsten Handelszone von Philadelphia. Es ist 167 m hoher und man kann bis auf die 30. Etage steigen. Es ist im viktorianischen Stil als „The New Public Building“ erbaut (1871 – 1901). Es ist das höchste Bürogebäude der Welt.

Independence Hall

Bauwerk mit großem geschichtlichem Wert, wo die Unabhängigkeitserklärung (1776) und die Amerikanische Verfassung (1787) unterschrieben wurden. Es war ursprünglich „Pennsylvania State House“ genannt. Sitz der Regierung von Pennsylvania. Die Liberty Bell befand sich von 1753 bis 1876 im Glockenturm der Independence Hall (heute im Liberty Bell Pavillon).



New York



Das **Flatiron Building** wurde von Daniel Burnham geplant und im Jahr 1902 mit Stahl und Terrakotta erbaut. Es steht zwischen der Fifth Ave. und East 23rd Straße. Dieser Wolkenkratzer hat 20 Etagen und wird „der Wahnsinn von Burnham“ genannt, weil man Angst hatte, dass der Wind es zerstören konnte. Es war für eine bestimmte Zeit der höchste Bau der Stadt aber wurde dann von Metropolitan Life Tower überholt. Es wurde so bekannt, weil seine Form an einen Bügeleisen erinnert. Heute beherbergt das Gebäude viele Büros und Geschäfte.



Gramercy Park ist der einzige private Park von New York. Er liegt in einem exklusiven Stadtteil Manhattans, Midtown South. Der originale holländische Name war „Krom Moerajese“, weil das ein sumpfige Gebiet war. Danach haben die Engländer den Namen in Gramercy Park verändert.

Dieser Park ist der letzte private Park in New York und nur die Bewohner dieses Bezirkes dürfen Zugang haben. 1863 bivakierten die Soldaten während der „Draft Riot“ auf dem Park; 1882 wurde die Anlage von Samuel Ruggles gekauft, und er machte den Sumpf urbar. Der erste Bewohner war James Harper, Bürgermeister von New York. Im Laufe der Zeit zog dieser Stadtteil viele Persönlichkeiten an. Am Park befindet sich viele vornehme Bauten mit verschiedener Funktion. An der East 20th Straße (im Südlichen Teil) liegt eine Synagoge, die im Jahr 1860 gebaut wurde, und an der Nummer 15 steht heute der Sitz von National Club Art, wo viele Ereignisse stattfinden. Dieses Gebäude wurde 1884 für Samuel Vaux errichtet. In dem Park steht die Statue von Edwin Booth, einem berühmten amerikanischen



Schauspieler. Er wurde berühmt, weil sein Bruder (John Wilkes Booth) 1865 den Präsidenten Abraham Lincoln in Washington ermordete. Im Jahr 1888 starb Edwin Booth und nach 25 Jahren hat der Club eine Statue in Erinnerung aufgestellt. Er sieht klein und dünn wie Hamlet aus, die Rolle, die er mehrmals in seinem Leben gespielt hat.



Union Square liegt

ein wichtiger historischer Stadtteil von New York; er liegt zwischen Broadway und Bowery. Den Namen verdankt der Platz der Tatsache, dass er den Broadway mit der Park Avenue verbindet.

Dieser Platz ist berühmt für die imposante Statue von George Washington, die seit 1856 die erste offizielle Reiterskulptur in Bronze der Stadt ist. Im Park stehen



auch die Statue von Marquis de Lafayette, von Abraham Lincoln und von Mahatma Gandhi, in der südwestlichen Ecke des Parks.

Hier befindet sich auch der James Fountain, 1881 von Adolf Donndorf geschaffen. Er stellt die allegorische Figur der Caritas dar, die mit Hilfe eines Kindes einen Krug Wasser entleert.

Chinatown

Der Lebhafteste und charakteristischste ethnische Bezirk in New York. Es gibt eine Vielzahl von Restaurants und Geschäften, die Spezialitäten und Kunsthandwerk anbieten. Entlang die Hauptstraße befindet sich im orientalischen Stil, Zweisprachige Schilder und Schaufenster mit traditionellen Produkten.

Little Italy

Nördlich von Chinatown befindet sich Little Italy, das italienische Stadtviertel in Manhattan. Im 19. Jh.

entstanden, und in den ersten Zeiten von Neapolitanern und Sizilianern bewohnt. Heute findet man Little Italy nur noch in der Grand Street. Entlang der Straße befindet sich Restaurants, Cafés und Geschäfte, die typische italienische Produkte verkaufen. Die New Yorker schätzen das italienische Viertel vor allem wegen des preiswerten italienischen Essens.

The Dakota (auch Dakota Building

genannt) ist ein exklusives, traditionsreiches Apartmenthaus in New York City, an der Ecke 72nd Street und Central Park West. Das Wohnhaus wurde zwischen 1880 und 1884 von Henry J. Hardenbergh entworfen und gebaut und ist eines der wenigen noch erhaltenen Beispiele des neugotischen Baustils in New York

SoHo ist ein Stadtteil im Bezirk Manhattan. Der Name ist die Abkürzung von „South of Houston Street“. Der Kern von SoHo, der Cast-Iron Historic District, wurde aufgrund in der amerikanischen Gründerzeit 1840-1890 entwickelten Gusseisenbauweise der Lager- und Fabrikgebäude unter Denkmalschutz gestellt. Das „Künstlerviertel“ SoHo ist ein der 60er Jahren entstanden. Hier trafen sich die Protagonisten der

Avantgarde und nach heute ist es als Treffpunkt für Künstler bekannt. Im Laufe der 70er Jahre entstanden in SoHo zahlreichen Jazz-Clubs, in denen berühmte Jazz-Persönlichkeiten ihre Kunst für geringe Gage darboten. Die Zeit der Avantgarde endete schließlich langsam gegen Ende der 70er Jahre, als die Clubs kommerzieller wurden und SoHo für „die Szene“ zu teuer wurde. SoHo hat sich seitdem zunehmend zu einem Touristenzentrum und zur Shoppingmeile für Liebhaber hochwertiger Modelabels entwickelt. Deshalb haben die Mieten für die alteingesessene Künstlerszene erhöht.

TriBeCa ist ein Stadtteil von Manhattan; der Name steht für „Triangle Below Canal Street“. TriBeCa war ursprünglich ein Industriebezirk, hat aber seit den 60er Jahren eine gesellschaftliche Aufwertung erfahren. Heute befinden sich in TriBeCa viele Bars, Restaurants und Kunstgalerien. Hier ist auch das TriBeCa Film Festival beheimatet. Das Bezirk hat in den letzten Jahren viele Persönlichkeiten, wie Schauspieler, Sänger, Künstler angezogen.





Die **New York Public Library (NYPL)** ist eine der führenden Bibliotheken der USA und eine der drei öffentlichen Bibliotheken in New York City, im Beaux-Arts Stil erbaut, wo Trockij, eine der Hauptfiguren der russischen Oktoberrevolution seine Zeit beim Lesen verbrachte.

Das **Empire State Building** befindet sich in der Fifth Avenue, im Stadtteil Manhattan. Es wurde von 1930 bis 1931 in nur 18 Monaten errichtet. Seit dem war es bei einer Höhe von 381 Metern bis zur Fertigstellung des ersten Turmes des World Trade Centers (417 Metern) im Jahr 1972 das höchste Gebäude der Erde. Nach der Zerstörung des World Trade Centers durch die Terroranschläge am 11. September 2001 ist das Empire State Building erneut das höchste Gebäude New Yorks, bis das One World Trade Center fertiggestellt sein wird. Das Gebäude wurde von dem New Yorker Architekturbüro Shreve, Lamb und Harmon entworfen.

Die **Upper East Side** liegt östlich vom Central Park und ist das eleganteste und vornehmste Viertel New Yorks. In diesem Stadtteil befindet sich einige wichtigsten Museen der Stadt; das Metropolitan Museum of Art, das Guggenheim-Museum und die Frick Collection; dazu viele erstklassige Restaurants und Geschäfte.





Central Park ist der größte Park von New York und einer der bekanntesten der Welt. Er liegt im Uptown zwischen zwei Stadtviertel: der Upper East Side und der Upper West Side die, ihm ihren Namen verdanken. Der Park wurde von Olmsted und Vaux geplant und 1856 geöffnet. Er ist von kleinen Seen, breiten Wegen, zwei Eislaufpisten, Spielplätzen für Kinder, Wiesen für zahlreiche Sportarten geprägt. Der Park ist jeden Tag von Radfahrer und Schlittschuhläufern besucht; im Sommer finden hier Theateraufführungen statt.

Die **Upper West Side** liegt westlich vom Central Park und zeigt eine Mischung von Wohnungen, Restaurants, Einkaufsmöglichkeiten und Kultur. Hier liegt das Lincoln Center mit der Metropolitan Opera, dem New York City Ballet und den New York Philharmonikern. In der Upper West Side steht

„The Dakota“, ein exklusives und traditionsreiches Apartmenthaus im Stil der deutsch Renaissance, wo viele Berühmtheiten gelebt haben, wie John Lennon, der 1980 hier erschossen wurde.

Harlem

Die **Abyssinian Baptist Church** wurde 1808 gegründet von der Gemeinde der Afroamerikaner. Die Gebäude liegt in Worth Street.



Die **Church of St. John The Divine** ist die größte gotische Kathedrale der Welt. Der Bau begann 1892. Die Kirche ist immer noch Gegenstand von Sanierungsprojekten.



Das **Apollo Theater** ist eines der wichtigsten und bekanntesten Theater der USA. Es wurde 1914 erbaut; hier waren viele schwarze Schauspieler und Schauspielerinnen wie Whoopi Goldberg tätig.





Das **West Village** ist ein Stadtteil von Manhattan. Er befindet sich zwischen dem Hudson River im Westen und dem Broadway im Osten. Es ist ein Künstler Viertel mit vielen Cafés, Bars, Restaurants und Theatern. Zu den berühmten Theatern des Viertels gehören das Lucille Lortel Theater, das vor allem durch die Dreigroschenoper bekannt wurde, und das Cherry Lane Theater. Bekannte Gebäude im Village sind das Twin-Peaks-Gebäude, das 1926 von Architekt Clifford Daily umgebaut wurde und die sechs 1853/54 erbauten Häusern Grove Curt. Bekannte Straßen im Viertel sind die Gay Street, eine Künstlerstraße und Schauplatz von Ruth McKenneys Roman „My Sister Eileen“ und des Films „Carlito’s Way“ und die Christopher Street, mit Läden und Bars für eine lesbisch-schwule Kundschaft. Das „Village Vanguard“ ist der älteste noch existierende Jazz-Club der Stadt. Er wurde durch zahlreichen Live-Aufnahmen u.a. John Coltranes und Bill Evans bekannt. Das seit 1977 bestehende Café und Restaurant Cornelia Street Café ist ein beliebter Veranstaltungsort für Kunst, Literatur und Avantgarde Jazz.



Der **Bryant Park** befindet sich in New Yorker Stadtteil Manhattan an der 6th Avenue und der 42. Straße in Midtown Manhattan. Durch seine zentrale Lage ist der Park eine wichtige Sehenswürdigkeit der Stadt New York und somit bei Einwohnern wie auch Touristen sehr beliebt. Zahlreiche Sehenswürdigkeiten Manhattans befinden sich nahe des Bryant Park, wie zum Beispiel Times Square



St. Patrick's Cathedral ist die größte katholische Kathedrale im neugotischen Stil in den USA. Die Kathedrale wurde am 6. März 1810 für 11.000 Dollar gekauft, um dort eine Schule für katholische junge Männer zu errichten, die von Jesuiten geleitet wurde. Die Kathedrale wurde aus weißem Marmor gebaut.



Das **Rockefeller Center** ist ein Gebäudekomplex in New York City. Dieser erstreckt sich über drei Straßenblocks. Das ehrgeizige Projekt begann 1926 mit dem Wunsch ein neues Haus zu errichten. Hier befindet sich das Hauptquartier von NBC und MSNBC. Alle Gebäude des Komplexes sind verbunden, in denen sich außer verschiedenen Geschäften auch einige Cafés und Restaurants befinden.

Der **Madison Square Garden**, auch als The Garden bekannt oder mit MSG abgekürzt, ist eine Mehrzweckarena in New York City. Die Halle hat ihren eigenen Fernsehsender und bezeichnet sich selbst als „The World's Most Famous Arena“ („Die berühmteste Arena der Welt“). Die Mehrzweckarena in Manhattan wird vor allem für Sportveranstaltungen (Boxen, Basketball, Eishockey) und Konzerte benutzt.



Times Square in New York City liegt an der Kreuzung Broadway und Seventh Avenue und ist nach der Zeitung New York Times benannt. Neben etwa 40 Theatern befinden sich im Bezirk um den Times Square zahlreiche Cafés, Fast-Food-Ketten und Andenkenläden, aber auch Nobelrestaurants, Multiplex-Kinos, die MTV-Studios, Sony, Virgin Records, Toys'R'Us und Vogue. Times Square ist berühmt für seine zahlreichen Leuchtreklamen.



Als **Financial District** wird der südöstliche Teil Manhattans in der Nähe der Wall Street bezeichnet. Im Financial District befindet sich die Börse und die Büros zahlreicher Finanzunternehmen und Anwaltskanzleien. Dort befinden sich ebenfalls die Büros des Verlagshauses Dow Jones, von dem die Zeitung The Wall Street Journal herausgegeben wird und der Aktienindex Dow Jones Industrial Average veröffentlicht wird.



Die **Brooklyn Bridge** (ursprünglich New York and Brooklyn Bridge) in New York City ist eine der ältesten Hängebrücken in den USA. Sie überspannt den East River und verbindet die Stadtteile Manhattan und Brooklyn miteinander. Zum Zeitpunkt ihrer Fertigstellung war die Brooklyn Bridge die längste Hängebrücke der Welt.



Ellis Island ist eine Insel im Hafengebiet bei New York. Die Insel war lange Zeit Sitz der Einreisebehörde für den Staat und die Stadt New York und über 30 Jahre die zentrale Sammelstelle für Immigranten in die USA. Über sie kamen zwischen 1892 und 1954 etwa 12 Millionen Einwanderer an und wurden abgefertigt. Seit 1990 ist die Insel als Museum zur Geschichte der Einwanderung in die Vereinigten Staaten für die Öffentlichkeit zugänglich.



Liberty Island ist eine kleine unbewohnte Insel im New Yorker Hafen, die als Standort der Freiheitsstatue weltbekannt ist.

Die **amerikanische Freiheitsstatue** ist eine Statue im New Yorker Hafen auf Liberty Island zur Begrüßung von Einwanderern und Heimkommlingen, die am 28. Oktober 1886 eingeweiht wurde. Sie hat eine gesamte Höhe von 46m.



Das **Museum of Modern Art (MoMA)** ist eine der weltweit bedeutendsten und einflussreichsten Sammlungen moderner und zeitgenössischer Kunst. Die Gründung des Museum of Modern Art geht auf Lillie P. Bliss, Cornelius J. Sullivan und Abby Aldrich Rockefeller zurück, die in den späten 1920er-Jahren erkannten, dass in den USA neben den kunsthistorisch orientierten Museen eine Einrichtung für Moderne und Zeitgenössische Kunst fehlte. Es wurde am 7. November 1929 eröffnet. Das Museum wurde gut vom Publikum aufgenommen und wechselte in den folgenden zehn Jahren drei Mal das

Gebäude, um mehr Ausstellungsfläche zur Verfügung zu haben. 1939 bezog das Museum of Modern Art das Gebäude in Midtown Manhattan, das noch heute der Standort ist. Die Sammlung des Museum of Modern Art umfasst über 150.000 Werke der Architektur und des Design, Zeichnungen, Gemälde, Skulpturen, unter anderem von Alexander Calder, Henry Moore, Claes Oldenburg, Eduardo Paolozzi, Photographien, Drucke und Illustrationen.



AUTOFAHREN IN DEN USA

Jeder Staat hat verschiedene Verkehrsregeln Wenn Sie in den Vereinigten Staaten mit dem PKW unterwegs sind sollten Sie wissen ~~daß~~ jeder der 50 Staaten seinen eigenen Satz von Gesetzen und Regeln über den Straßenverkehr hat. Glücklicherweise sind die meisten Regeln in den verschiedenen Staaten gleich jedoch gibt es von Staat zu Staat leichte Unterschiede. Wenn sie ein Auto mieten sollten Sie sich beim Agenten der Mietfirma über die speziellen Regeln des Staates informieren. Fahren Sie in mehreren Staaten, sollten Sie in einem Touristenhandbuch prüfen ob spezielle Regeln zu beobachten sind.



Geschwindigkeitsbegrenzungen In der Mehrzahl der Staaten ist die höchstzulässige Geschwindigkeit zur Zeit 65 Meilen pro Stunde (104 km/St.), außer wenn Schilder eine geringere Höchstgeschwindigkeit vorschreiben. Die meisten Autofahrer überschreiten die Geschwindigkeitsbegrenzung um etwa 5 Meilen pro Stunde und die Polizei scheint dies so zu akzeptieren. Strenge Geschwindigkeitskontrollen werden in vielen Staaten mit Radar durchgeführt (insbesondere in den stark bevölkerten Oststaaten). Geschwindigkeitsüberschreitungen in Straßenabschnitten wo Straßenbauarbeiten durchgeführt werden, werden strikt kontrolliert und in den meisten Staaten werden strenge Strafen verhängt.



Mindestalter für Autofahrer Das Mindestalter für Autofahrer ist in den meisten Staaten 16 Jahre, jedoch gelten in einigen Staaten verschiedene Auflagen für Fahrer unter 18. Einige Vermietfirmen lassen keine Fahrer unter 25 zu. Andere vermieten Autos an jüngere Fahrer, verrechnen jedoch ein Extra. Verschiedene Vermieter stellen Fahrern welche älter als 71 sind kein Auto zur Verfügung.

Das Tragen der Sicherheitsgurte ist obligatorisch Es gibt fast überall für den Fahrer und den Beifahrer Verpflichtung die Sicherheitsgurte zu tragen. Viele Staaten schreiben auch das Tragen der Gurte für Kinder auf dem Hintersitz vor. Fast alle Staaten verlangen das Benutzen von speziell Kindersitzen für Kleinkinder. Die meisten Staaten schreiben das Tragen eines Helms für Motorradfahrer vor.

Internationaler Führerschein Die USA haben ein Übereinkommen mit den meisten Ländern, das besagt, dass ein ausländischer Führerschein für die Dauer von bis zu einem Jahr zum Mieten eines Wagens gültig ist. Dies gilt auch für den deutschen Führerschein. Es ist nicht erforderlich, einen internationalen Führerschein in den USA mit sich zu führen, es empfiehlt sich aber. Ein internationaler Führerschein ist nur gültig zusammen mit dem deutschen Führerschein. Nähere Informationen können beim ADAC oder Ihrem lokalen Straßenverkehrsamt erfragt werden.

Durchsetzung von verschiedenen Verkehrsregeln Die Höchstgeschwindigkeit beträgt vor jeder Schule 15 Meilen pro Stunde (24 km/St.) wenn die Blinklichter leuchten. Man muß unbedingt anhalten wenn man sich von irgend einer Seite her einem Schulbus nähert dessen Blinklichter leuchten. Diese Regeln werden in sämtlichen Staaten sehr streng durchgesetzt und die Strafen fürs nicht Befolgen sind sehr streng.

Vorteile für Mitglieder der American Automobile Association Die American Automobile Association (AAA), üblicherweise genannt "tripe A", liefert einige wunderbare Dienste für Autofahrer. Sie hat Büros in allen größeren und kleineren Städten der USA. Falls Sie in Ihrer Heimat Mitglied einer Automobilisten Vereinigung sind, können Sie gratis einige der Vorteile nutzen die den AAA Mitgliedern geboten werden indem Sie Ihre Mitgliedskarte zeigen. Am besten besorgen Sie vor Ihrer Abfahrt für diesen Zweck eine Bescheinigungskarte die speziell für diesen Fall ausgestellt wird. AAA besorgt Straßenkarten und Touristenführer sämtlicher Städte und Staaten der USA. Viele Hotels und touristische Attraktionen gewähren den AAA Mitgliedern verminderte Preise.

Das Straßensystem der Vereinigten Staaten Die Vereinigten Staaten haben ein weites Netz von Autobahnen und Bundesstraßen. Einige der wichtigen Autobahnen, oft "turnpikes" genannt, sind gebührenpflichtig (wie des weiteren auch viele Brücken und Tunnels) aber die Benutzung der meisten Straßen ist kostenlos. Die Numerierung der Autobahnen ist sehr systematisch. Die Nord-Süd Autobahnen tragen ungerade Nummern, von I-5 entlang der Pazifikküste bis I-95 an der Atlantikküste. Die Ost-West Autobahnen tragen gerade Nummern, von I-8 und I-10 an der mexikanischen Grenze bis I-94 an der kanadischen Grenze. Die Systematik der ungeraden Nummern für Nord-Süd Straßen und geraden Nummern für Ost-West Straßen findet sich bei den meisten Bundes- und Staatsstraßen wieder.

WICHTIG ZU WISSEN

Einreisebestimmungen nach und über die USA

Bitte halten Sie beim Check-in am Abfertigungsschalter der Fluggesellschaft Ihre Aufenthaltsadresse in den USA mit folgenden Informationen bereit: Straße, Hausnummer, Stadt, Bundesstaat, Postleitzahl, Staat.

Deutsche Staatsangehörige (einschließlich Kinder jeglichen Alters), die einen für die Dauer des Aufenthaltes gültigen maschinenlesbaren Pass (roter Europapass) vorlegen, können ohne Visum in die USA einreisen. Der internationalen biometrischen Anforderungen genügende reguläre Reisepass kann für Erwachsene und Kinder ausgestellt werden und berechtigt zur visumfreien Einreise unter dem Visa Waiver Program der USA. Da die Befreiung von der Visumpflicht für die USA nicht uneingeschränkt gilt, sollten Sie vor Ihrer Reise konkrete Informationen einholen. Bitte beachten Sie die Informationen der amerikanischen Botschaft in Berlin, die Sie im Internet abrufen können (www.us-embassy.de). Zur Einreise mit nicht maschinenlesbaren Pässen, vorläufigen maschinenlesbaren Pässen und Kinderausweisen, die am oder nach dem 26. Oktober 2006 ausgestellt wurden, ist ein Visum erforderlich, mit Kindereinträgen im Pass der Eltern ist eine Einreise in die USA nicht möglich. Visa werden von der amerikanischen Botschaft in Berlin erteilt, hierfür ist ein kostenpflichtiger Visa-Termin erforderlich. Informationen dazu erhalten Sie von der amerikanischen Botschaft, im Internet informiert diese unter www.usvisagermany.com.

Da die Bestimmungen laufend aktualisiert werden, entnehmen Sie genaue Details und das nötige Formular bitte der Homepage der amerikanischen Botschaft: www.us-botschaft.de, bzw. erfragen Sie diese bei Buchung in Ihrem Reisebüro.

Visaantragsteller müssen weltweit das elektronische Visaantragsformular DS-156 benutzen. Antragsteller finden dieses Formular online unter <http://evisa-forms.state.gov>. Darüber hinaus werden auch von nicht visapflichtigen Besuchern bei Einreise einzelne Finger digital eingescannt und ein digitales Porträtfoto erstellt. Zollformulare werden an Bord der Flugzeuge verteilt. Die Zollformalitäten erfolgen immer am ersten Zielflughafen, auch wenn Sie gleich anschließend einen Weiterflug gebucht haben.

Frühstück

Wenn Sie eine Hotelunterkunft buchen, ist ein Frühstück meist nicht im Preis eingeschlossen. In vielen Hotels wird Ihnen im Coffeeshop oder im Restaurant Frühstück angeboten. Grundsätzlich wird zwischen einem Kontinentalen Frühstück (continental breakfast) = Brot, Brötchen, Marmelade, Tee, Kaffee, oft auch Schinken und Käse sowie Amerikanischem Frühstück (american breakfast) = wie kontinentales Frühstück, zusätzlich mit warmer Eierspeise, z.B. Spiegeleier („fried eggs“) unterschieden. In vielen Hotels gibt es Frühstücksbuffets.

Gesundheit und ärztliche Versorgung

Als Reisender sollten Sie sich über Infektions- und Impfschutz sowie andere Prophylaxemaßnahmen rechtzeitig informieren; ggf. sollte ärztlicher Rat über Thrombose- und andere Gesundheitsrisiken eingeholt werden. Auf allgemeine Infos, insbesondere bei den Gesundheitsämtern, reisemedizinisch erfahrenen Ärzten, Tropenmedizinern, reisemedizinischen Informationsdiensten oder der Bundeszentrale für gesundheitliche Aufklärung wird verwiesen. Da die Behandlungskosten in den meisten Fällen sofort beglichen werden müssen und die Aufnahme in ein Krankenhaus oftmals nur gegen Vorkasse erfolgt, ist neben der Mitnahme von Kreditkarten eine Zusatzversicherung bzw. eine Erweiterung Ihrer bestehenden Krankenversicherung empfehlenswert. Die meisten Hotels arbeiten mit örtlichen Ärzten zusammen, die im Bedarfsfall gern vermittelt werden. Darüber hinaus ist es möglich, in allen Lufthansa-Zielorten Deutsch sprechende Vertragsärzte der Lufthansa zu konsultieren. Es besteht kein Sozialversicherungsabkommen; entstehende Behandlungskosten im Krankheitsfall werden von deutschen Kassen oft nicht übernommen. Wir empfehlen dringend zusätzlich den Abschluss einer privaten Auslandsrankenversicherung, z.B. den TUI Reiseschutz. Weitere Infos in erhalten Sie in Ihrem TUI Reisebüro.

Kleidung

Tagsüber kennt man keine Vorschriften. In Zielgebieten wie Florida und Hawaii ist legere Kleidung aus Naturfasern ideal. Abends wird in einigen Restaurants und Hotels von Herren ein Jackett erwartet.

Klima an der Ostküste

Die Klimaunterschiede zwischen den einzelnen Staaten der Ostküste Amerikas sind beträchtlich. Während der Norden im Winter mit Eis und Schnee zu kämpfen hat, herrscht im Süden oft warmes Wetter. Im Sommer ist es überall warm bis heiß, manchmal auch schwül. Zwischen Juni und November können im Süden Wirbelstürme auftreten. Lokalzeitungen und Fernsehen informieren ausführlich über das Wetter. Beachten Sie, dass in Amerika die Temperatur nicht in Celsius, sondern in Fahrenheit gemessen wird. Für einen Besuch in Washington D.C., New York und den mittleren Südstaaten ist der Frühling am besten geeignet. In Neuengland dagegen ist der Herbst mit seinen leuchtend rotgoldenen gefärbten Laubbäumen besonders schön.

Nebenkosten

Nicht inkludiert in den Hotelpreisen sind persönliche Nebenkosten wie z.B. Telefonieren, Minibar, Parken (sofern nicht anders in der Hotelausschreibung erwähnt) und Liegestühle.

Maße und Temperaturen

1 Mile = ca. 1,6 km

1 Yard = ca. 0,9 m

1 Foot = ca. 0,3 m

Temperaturen werden in den USA in Fahrenheit (°F) angegeben. Umrechnung in Celsius: (°F minus 32) geteilt durch 1,8.

Alkohol

Der Konsum von Alkohol in der Öffentlichkeit ist in den gesamten USA verboten, mit Ausnahme von Las Vegas. In vielen US-Bundesstaaten ist bereits das sichtbare Tragen von Alkohol oder Aufbewahren im Auto strafbar. Ausgeschenkt und verkauft wird Alkohol erst ab einem Alter von 21 Jahren mit gültigem Personalausweis.

Auto, Verkehr und Parken

In den USA und Kanada herrscht Rechtsverkehr. Die Geschwindigkeitsbegrenzung in Gebieten mit starkem Verkehrsaufkommen liegt bei 20–25 Meilen pro Stunde (mph). Auf Überlandstraßen/ Autobahnen liegt die Höchstgeschwindigkeit bei 55–70 mph. Diese Regelung wird polizeilich streng überwacht; die Nichtbeachtung ebenso streng bestraft. Um in den USA oder in Kanada mit einem Auto/Camper fahren zu dürfen, benötigen Sie einen deutschen Führerschein der Klasse B (alte Klasse 3). Führerscheine der ehemaligen DDR werden nicht akzeptiert. Wir empfehlen jedoch die Mitnahme eines internationalen Führerscheins. Benzin und Diesel wird in den USA in Gallons berechnet. 1 Gallone entspricht circa 3,8 Liter. Bitte beachten Sie, dass außerhalb von Großstädten teilweise 100 km Entfernung zwischen den Tankstellen liegen können. Viele Hotels bieten neben Parkplätzen (teilweise gegen Gebühr) einen Park-Service (Valet Parking; ca. USD 10–20 pro Tag) an. In den Städten sind Parkuhren oder gebührenpflichtige Parkhäuser üblich. Einkaufszentren bieten meist kostenfreie Parkmöglichkeiten an. Die Angaben im Katalog zu Parkgebühren gelten bei Stand der Drucklegung. Nicht immer werden wir rechtzeitig über Änderungen informiert und Hotels behalten sich Änderungen vor oder treffen generell keine genauen Aussagen bzgl. Der Gebühren.

Öffentliche Verkehrsmittel

In den meisten Großstädten in den USA und Kanada gibt es ein umfangreiches öffentliches Verkehrsnetz. Bus fahren sowie das Fortbewegen mit der U-Bahn (Subway) und der Straßenbahn ist die preisgünstigste Variante. Man umgeht zusätzlich aufgrund der Schienen und so genannter „Buslanes“ (Spuren, die nur für Busse und Taxis befahrbar sind) häufig das hohe Verkehrsaufkommen in den Stadtzentren. Taxis sind etwas günstiger als in Deutschland, meistens gibt es Pauschalen beim Transport zum/vom Flughafen.

Steuern

Wie in Deutschland, wird in den USA und Kanada eine Mehrwertsteuer berechnet, die bei Einkäufen in den ausgeschilderten Preisen meist nicht enthalten ist. Diese „sales tax“ ist je nach Bundesstaat bzw. Provinz unterschiedlich hoch. Hinzu kommen evtl. lokale Steuern. Bei den im Katalog ausgeschriebenen Hotelpreisen handelt es sich um Endpreise (inkl. Der anfallenden „sales tax“).

Stromspannung

110 Volt. Adapter für Flachstecker bei umschaltbaren Elektrogeräten ist notwendig

Telefonieren

Hotels erheben teilweise hohe Gebühren für das Telefonieren mit dem Zimmertelefon. In Supermärkten haben Sie die Möglichkeit Prepaid-Karten zu kaufen und über die angegebene Vorwahl günstiger zu telefonieren. Für das Telefonieren mit dem Handy (mindestens Tri-Band) erfragen Sie bitte bei Ihrem Mobilfunkanbieter die Preise der jeweiligen lokalen Netze.

Währungen/Zahlungsmittel


Landeswährung ist der US- bzw. der CADollar. Es gibt keine Ein- und Ausfuhrbeschränkungen.

Wir empfehlen für die ersten Ausgaben unbedingt die Mitnahme von kleinen USD/CAD-Noten sowie Reiseschecks in US-/CAD-Dollar oder Kreditkarten sind das wichtigste Zahlungsmittel in Nordamerika. Sie sind nicht nur zur bargeldlosen Zahlung, sondern auch zur Hinterlegung einer Kautions bei einer Fahrzeuganmietung oder im Notfall einer ärztlichen Versorgung sinnvoll. In Hotels und bei Mietwagenübernahme muß als Kautions ein Blankoformular hinterlegt

werden. In den meisten Hotels wird ein Deposit (Kautions in Bargeld) für Nebenkosten verlangt, sofern keine Kreditkarte vorgelegt werden kann. In Restaurants, Bars, Hotels können Sie mit allen bekannten Kreditkarten (Visa, Amex, Master-/Eurocard, teilweise Diners) bezahlen. Informieren Sie sich bei Ihrem Kreditkarteninstitut über eventuelle Auslandszuschläge auf Ihre Kreditkartenabrechnung und achten Sie darauf, dass Ihr Kreditrahmen ausreichend ist

Geldwechsel

Europäischen Besuchern wird dringend geraten, Traveller-Schecks eines amerikanischen Bankinstitutes, ausgestellt auf US\$, mitzubringen. Im allgemeinen werden Traveller-Schecks von Restaurants, Hotels, Geschäften/Läden, Tankstellen und vielen anderen Stellen zur Bezahlung von Dienstleistungen angenommen.



Descubriendo la Hispanidad en América

A photograph of a sunset over the ocean. The sun is low on the horizon, creating a bright orange and yellow glow that reflects on the water. The sky transitions from a deep orange near the horizon to a pale, hazy blue at the top. The water is dark blue with white foam from the waves.

El Estado del Sol

EL ESTADO DEL SOL



Periodo: 08.05.2010- 28.05.2010

- 1^a *Día*. Vuelo intercontinental Madrid-Miami y vuelo Miami Orlando
- 2^a *Día*. Salida y llegada a Orlando por la mañana. Visita de los Universal Studios.
- 3^a *Día*. Orlando. Visita a Walt Disney World.
- 4^a *Día*. Orlando. Visita al Sea World.
- 5^a *Día*. Orlando. Visita de la ciudad por la mañana y tarde libre. Por la noche velada en el Hard Rock Café.
- 6^a *Día*. Llegada a Daytona Beach y alojamiento.

7^a *Día*. Daytona Beach. Mañana libre. Por la tarde visita al autodromo.

8^a *Día*. Daytona Beach. Por la mañana visita al museo de automóvil, tarde libre y salida después de la cena para Cape Canaveral. Sistemación en el hotel.

9^a *Día*. Cape Canaveral. Visita al Space Center

10^a *Día*. Visita de la ciudad de Tampa que se encuentra a lo largo del recorrido del viaje. Llegada a St. Petersburg y alojamiento.

11^a *Día*. St. Petersburg. Por la mañana visita del museo de Dalí y al de Bellas Artes. Tarde libre.

12^a *Día*. St. Petersburg. Libre

13^a *Día*. Fort Lauderdale. Visita libre de la ciudad con posibilidad de hacer una visita panorámica en la famosa "water Taxi", es decir taxi náutico. Salida para Miami y alojamiento.

14^a *Día*. Miami. Libre.

15^a *Día*. Miami. Día dedicado al relax en la playa y paseo por South Beach.

16^a *Día*. Miami. Visita al museo storico de sud de Florida, del monumento "Holocausto" y Little Havana.

17^a *Día*. Miami. Excursión al parque natural de Everglades.

18^a *Día*. Miami. Día dedicado al relax en la playa a Surfside.

19^a *Día*. Miami. Excursión a las Florida Keys y visita a la casa de Hemingway.

20^a *Día*. Miami. Visita de el "The Bass Museum of Art", de "El Credito Cigar Factory" y de el Downtown de la ciudad

21^a *Día*. Miami. Vuelo Miami-Madrid.



El precio incluye alojamiento vuelo y las visitas previstas.

Precio: 1280,00 €

ORLANDO Y LOS PARQUES TEMATICOS

La ciudad de Orlando debe su nombre al soldado militar Orlando Reves, que se murió aquí hacia 1836, durante la guerra en contra a las poblaciones indias Seminde. En el pasado esta zona era simplemente una gran extensión de naranjas pero, con la llegada de Walt Disney, se convirtió en un lugar dinámico, alegre, creativo y con una variedad de tiendas, galerías de arte y espacios dedicados a la diversión. Uno de los elementos más peculiares de este área de Florida son los parques temáticos. "Walt Disney World" es el más apreciado por las familias y sobretodo por los chicos. Aquí se pueden ver y vivir las reproducciones de los dibujos



animados, las ambientaciones y los emblemas más conocidos como el castillo de Cenicienta, el Mickey's Toontown Fair y United Kingdom. Es posible también encontrarse de frente con algunos de los personajes Disney! Los

"Universal Estudios" son otro renombrado parque; el detiene el título de primer parque temáticos y cinematográfico en el mundo. Este lugar te da la oportunidad de intraprender "recorridos de terror" y espectáculos con sonidos y efectos especiales verosímiles y de visitar también el set de una película.. es como si estuvieras detrás del telón! "Universal Studios Island of Adventure" es otra parte de este inmenso complejo, tecnológicamente muy avanzado y que toma inspiración de los héroes más populares de historietas,



mitología y leyendas. Por último, pero no de menor importancia, encontramos el "Sea World of Florida"; de carácter marino y acuático se considera hoy en día la estructura de auxilio, conservación y estudio del mundo animal más relevante del mundo. En efecto el parque acoge delfines, tortugas, orcas, focas, pingüinos, timburones y mucho más animales.

DAYTONA BEACH

Daytona Beach es el lugar donde un hombre en 1935 alcanzó el primer record de velocidad con un automóvil: 433 km/h, en otras palabras el mito de la velocidad tiene sus orígenes en esta playa. De hecho también hoy es posible conducir el coche en la playa, pero sin alcanzar 30km/h. Lo que hoy atrae a los turistas en Daytona, no es sólo la playa sino también el autodromo, realizado en 1959 por el fundador de la NASCAR. Actualmente es el segundo circuito estadounidense después de Indianapolis. Tiene una capacidad de 160000 espectadores. Cada año se disputan carreras de automovilismo de importancia nacional, como por ejemplo la "24 horas de Daytona", que dura un día entero y se recorren 2000 km. Es posible además visitar al museo en el interior del autódromo y así intentar levantar un coche al pitstop o probar virtualmente lo que significa la verdadera velocidad. Además es importante el museo: "Living Legends of Auto Racing", donde se pueden ver los inicios de los primeros coches de la historia y de sus valientes pilotos.



CAPE CANAVERAL

Es una localidad ubicada al este de Orlando, en Florida. En este lugar está situado el Kennedy Space Center, centro donde podréis vivir la emoción, los sonidos y la sensación de un lanzamiento al espacio con el Shuttle launch Experience. Esta experiencias os permitirá visitar y explorar las estructuras y los edificios de la NASA y encontrar a los astronauta que trabajan allí.

TAMPA

Tampa es una ciudad de los Estados Unidos situada en el Condado de Hillsborough, en la costa oeste de Florida y capital además del condado. Tampa forma parte del área metropolitana conocida como Tampa Bay o Bahía de Tampa, compuesta a su vez por las ciudades de Tampa, St. Petersburg y Clearwater. En Tampa hay muchas cosas que hacer: Waterside Café, donde los turistas pueden tomar un buen café; Un paseo en tranvía por Channelside para ir de compras; Partido de béisbol para ir a ver; Cubano Sándwiches que es un lugar donde se puede comer muy bien y Playas de arena de Tampa Bay.

ST. PETERSBURG

St. Petersburg se encuentra en el condado de Pinellas y es la cuarta ciudad más grande de Florida. Ella está situada entre la Bahía de Tampa y el Golfo de México y como cuenta con 360 días de sol al año, es conocida como "La Ciudad del Sol". La ciudad fue co-fundada por John C. Williams que compró la tierra en 1876, y por Peter Demens. Ella debe su nombre a San Petersburgo de Rusia, donde Pedro Demens ha pasado la mitad de su juventud. San Petersburg tiene un clima subtropical húmedo, con una estación lluviosa que va de



junio a septiembre. La ciudad ofrece arte y cultura, que se pueden descubrir en varios museos y lugares como: el Museo de Bellas Artes, el Museo de Historia, el Museo del Holocausto y el Museo Salvador Dalí, que alberga la mayor colección del pintor. Hay también varias galerías de arte más pequeñas y lugares de ocio, especialmente en el centro de la ciudad, entre ellas el Teatro Mahaffey, el Coliseo, el Teatro Real de Midtown, el muelle de St. Petersburg que alberga un pequeño acuario y allí está atracada la réplica del HMS Bounty, un barco utilizado en el 1962 en una película con Marlon Brando como protagonista, así como en la de Piratas del Caribe. En el centro se encuentra la BayWalk, un complejo comercial que contiene 20 salas de cine, muchos restaurantes y tiendas. El lugar más famoso para escuchar música, sobre todo blues, es el "Ringside Café".

MUSEO DE BELLAS ARTES_ El Museo de Bellas Artes alberga una colección que cuenta con más de 14.000 objetos que se extienden desde la antigüedad hasta nuestros días. Hay galerías que exponen piezas de cristal de Steuben, artes decorativas, pinturas impresionistas francesas, objetos y utensilios de arte precolombino. El Museo tiene dos magníficos jardines interiores y en el segundo piso, se exponen obras en papel y fotografías.

MUSEO SALVADOR DALI'_ El museo acoge una colección compuesta por 96 cuadros al óleo, 100 acuarelas, 1300 gráficos, fotografías, esculturas y objetos artísticos. Aquí se organizan talleres sobre la cultura y el arte española, se tienen exposiciones temporales de artistas españoles así como el surrealista Dalí con uno de sus cuadros más famosos: "El descubrimiento de América por Cristóbal Colón".

FORT LAUDERDALE

Fort Lauderdale con 10 km de playas de arena blanca y palmerales es conocida como la Venecia de América. Antes de los años 80 la imagen que esta ciudad daba a las personas, era bastante cruel: turismo relacionado con los excesos sexuales, permisividad del alcohol a menores de edad, pero a partir de esta fecha se establecieron normas sobre el alcohol y el comportamiento para poner fin a estos

fenómenos. Entonces la ciudad se ha convertido en un puerto tranquilo lleno de yates y cruceros.

RIVERWALK_ Es la parte antigua de Hallmark; el centro de este parque frente al mar es el hogar de magníficas tiendas llamativas, restaurantes, clubes nocturnos y bares, teatros, galerías de arte y edificios de gran altura.

VOODOO LOUNGE_ Una de las mayores discotecas de la ciudad, donde los jóvenes pueden disfrutar de increíble música, bailes o simplemente observar a la gente.

BAHIA MAR_ Centro recreativo frente al mar ofrece un cómodo acceso a un sinnúmero de actividades relacionadas con el agua (vela, submarinismo, pesca deportiva), servicio personalizado, restaurantes exquisitos y unas impresionantes vistas.



MIAMI

Cuando cae el sol, la ciudad se llena de brillo, luces y música, y las opciones para divertirse se multiplican. Miami es llamada "la ciudad del sol" ya que cuenta con exclusivos paisajes de playas paradisíacas y espléndidos centros comerciales. Tiene un escenario único de día y de noche. Los atractivos que ofrece la ciudad son muchas,

playas, centros comerciales, museos, teatros y restaurantes; con su gente alegre es una ciudad que vive como si todo el año fueran vacaciones. Sus acentos latinos mezclados con el inglés crean un nuevo mundo. Aquí da noche la música invade el territorio; alegría y baile son una presencia constante. Miami, ciudad donde todo se puede realizar.



SOUTH BEACH_ Es una de las playas más populares, aquí puedes encontrar espacio para entretenimiento y para el deporte. La gente que más llena esta playa es un tipo de persona que le gusta cultivar su cuerpo y exhibirlo. En South Beach la noche se colorea de música, pubs y discotecas. En toda la ciudad puedes respirar una atmósfera maravillosa y única de todo el país.

MUSEO HISTORICO DEL SUR DE FLORIDA_ Narra la historia de Miami, cómo era siglos antes de que supiéramos de su existencia.

MONUMENTO AL HOLOCAUSTO_ Construido en memoria de los seis millones de judíos que sufrieron la aniquilación sistemática y burocrática por parte del régimen nazi.

LITTLE HAVANA_ Es el barrio más popular de Miami y el de más significado. Miami es lo que es gracias a esta pequeña porción de Cuba. En particular, la calle 8 es el mejor lugar de Miami.

"En el Parque de Dominó puedes charlar con la gente que se reúne allí para salvar al mundo".

SURFSIDE_ La playa más tranquila y solitaria. La arena es muy blanca y el agua transparente. Ideal para la familia, para viajar con niños, en pareja....

THE BASS MUSEUM OF ART_ Fundado en el 1963. Aquí hay colección de obras de artistas internacionales como Botticelli, Ghirlandaio y Lawrence; también arte japonés y esculturas de latino América, sobre todo del Caribe.

EL CREDITO CIGAR FACTORY_ Localizado en Little Havana. Aquí podrás observar como se hace un puro cubano.

DOWNTOWN

MIAMI_ Aquí las principales ofertas para los turistas son: arte, cultura, tiendas

de lujo y naturalmente noche y playa!



EVERGLADES



El Parque Nacional "Everglades" se situa cerca de Miami y está caracterizado por un inmenso pantano, de 60 km de ancho y 160 km de largo, sumergido 30 cm, donde viven también muchos pájaros, insectos, peces, reptiles únicos,

como por ejemplo el feroz lagarto americano o los cocodrilos, sobre todo en zona que se soma a la costa; algunas zonas son protegidas como por ejemplo la Reserva Nacional del gran Ciprés al norte; no olvidemos también que en esta zona se sitúan también Reservas Indígenas de Miccsukee y Seminole. El centro para Visitantes del Valle Tiburón está a 30 millas de Miami. Desde allí se pueden realizar recorridos a pie, en bicicleta en tren con guías hasta los pantanos. Según los gustos hay varias visitas y rutas que se pueden elegir allí.

Aconsejamos también una vuelta con el "airbot", el medio más utilizado en el pantano, sobretodo en la madrugada o al atardecer que son los momentos mejores para disfrutar del paisaje.




ISLAS KEYS

Las Keys de Florida se conocen mucho mejor en barco. Haciendo una excursión en una de las muchas barcas con fondo de cristal se pueden observar las barreras coralinas que circundan las islas.

CASA DE HEMINGWAY_Key West es un lugar histórico y muy pintoresco. Durante la década de los 30, el escritor John Dos Passos invita a su amigo Hemingway a visitar Key West y éste se enamora del lugar. Hemingway compra una casa y vive con su segunda esposa, Paulina Pfeiffer. La arquitectura es de estilo colonial español, rodeada de un buen parque y una piscina. Sorprende al entrar, la cantidad de gatos, más de veinte, descendientes de los gatos que tenía el escritor. Después del suicidio del escritor, acontecido el 2 de julio de 1961, la Fundación Hemingway decidió mantener la casona y convertirla en Museo. En la planta baja se encuentran los salones, el comedor y la amplia cocina. Esta adornada con recuerdos de sus viajes y regalos de sus amigos, como la bella cerámica que le obsequiara el pintor Picasso.

En la parte alta está el dormitorio. Desde la terraza balcón se ve el jardín y el faro, que también se puede visitar. El estudio del escritor está separado, con vista a la piscina, tiene una gran biblioteca, objetos de caza y de pesca y su máquina de escribir. En este lugar Hemingway escribió gran parte de sus novelas. "El Viejo y el mar" fue inspirado por un pescador cubano, con quien salía a pescar frecuentemente.



On the stereo

Listen as we go

Nothing's gonna stop me now



California here we come

Right back where we started from.

Circuito



DIA 1º BARCELONA/ LOS ANGELES

Salida de Barcelona. Llegada a Los Angeles a las 12:55. Traslado al mostrador para la recogida del camper. Tiempo libre.

DIA 2º LOS ANGELES

Desayuno. Mañana: visita de la ciudad, que os permitirá descubrir los diferentes aspectos de esta metrópoli. Beverly Hills, lugar de residencia de ricos y famosos, el Rancho La Brea, Tar Pits y Rodeo Drive. Almuerzo en carretera. Tarde: visita de Hollywood, en particular del Teatro Chino en Hollywood Boulevard "Walk of Fame", del Kodak Theatre, del Hollywood Bowl en las colinas de las afueras de Hollywood, del Parque Griffith con su planetario y su zoológico para admirar la hermosa vista de la ciudad al caer la noche. Cena y noche libre.

DIA 3º LOS ANGELES/ SAN DIEGO (Los Angeles – San Diego 3h/121 mil)

Desayuno. Visita de la comunidad vecina de Burbank donde hay muchos estudios de cine y televisión como Warner Brothers, Paramount y Universal. Salida para Long Beach, que incluye las famosas playas de Santa Mónica, Malibú, Playa Laguna, Marina del Rey y Venice. Almuerzo. Tarde libre y después salida para San Diego.



DIA 4º SAN DIEGO/ LAS VEGAS (San Diego – Las Vegas 6h/326 mil)

Desayuno. Visita del Sea World. Posibilidad de tiempo libre para disfrutar del sol y de la playa. Almuerzo en un restaurante en la mission Bay y después un pequeño paseo por la playa. Visita del Centro Cultural de la Raza, con arte de los nativos mejicanos y americanos, la Aldea española, reproducción de un pueblo típicamente español. Salida para Las Vegas a las 4 y media de la tarde (326.Km). Cena y noche libre una vez llegados al destino, para pasear por la Calle. Fremont llena de tiendas y de atracciones.

DIA 5º LAS VEGAS

Desayuno. Visita de la calle más importante de Las Vegas: la "Strip", donde se puede ver una reproducción de la Estatua de la Libertad y de la Tour Eiffel así como los varios hoteles típicos de Las Vegas, como el Hotel Luxor donde hay una pirámide y una esfinge con sus palmas. Almuerzo libre en la Strip. Tarde: continuación de la visita de la Strip. Cena en un hotel restaurante casino, donde por la noche se encuentran muchos espectáculos de entretenimiento en los casinos



más famosos, aquí tiene la ocasión de jugar y ganar o perder dinero.

DIA 6º LAS VEGAS/ SAN FRANCISCO (Las Vegas – San Francisco 11h/566 mil)

Por la mañana salida para San Francisco. Posibles paradas a elección en ciudades de paso como Bakersfield. Cena y noche a disposición.

DIA 7º SAN FRANCISCO

Desayuno, visita del barrio Mission District de influencia hispanohablante, con su edificio religioso dedicado a San Francisco de Asís, que es el más antiguo de la ciudad. Podrán visitar South of Market, Embarcadero-Waterfront donde podrán admirar varias galerías de arte moderno y donde podrán también ver el estadio de beisbol donde juegan los Giants. Almuerzo y tiempo libre para dar una vuelta por las tiendas en Union Square. Cena en North Beach, donde por la noche podrán ir de fiesta por los bares y clubs.



DIA 8º SAN FRANCISCO/ MONTEREY (San Francisco – Monterey 3h/116 mil)

Desayuno. Visita del barrio Haight-Ashbury con sus casas victorianas, paseo por el parque del Golden Gate con vista de la Bahía de San Francisco y siguiendo por el puente Golden Gate. Almuerzo en Fisherman's Wharf en este barrio podrán probar típicos platos marineros como mariscos con pan de masa fermentada. Por la tarde, visita de la famosa prisión de Alcatraz. Cena.

DIA 9º
MONTEREY/ SANTA MARIA
(Monterey – Santa Maria 4h/175 mil)

Desayuno. Visita de la ciudad de Monterey: Cannery Row, la Fábrica de Conservas, el famoso Acuario de Monterey.



Almuerzo. Visita de la encantadora Villa de Carmel junto al Mar y después tiempo libre para ir de compras por las infinitas boutiques que te ofrece el lugar. Recorrido por los valles que rodean Monterey, llenos de hermosos viñedos, con posibilidad de degustar algunos de los vinos de la

zona.

Salida para Santa Maria sobre las 6. Cena y noche libre en Santa Maria.

DIA 10º
SANTA MARIA/ SANTA BARBARA
(Santa Maria – Santa Barbara 1h 40'/64 mil)

Desayuno. Visita de Santa Maria. Almuerzo. Tiempo libre a disposición para relajarse en Central Coast, una de las palyas más conocida de California, para hacer surf o montar a caballo y otros animales de



la zona. A elección posibilidad de visitar "Oso Flaco", peculiar lago de agua dulce rodeado de una rica diversidad natural y que ofrece una pasarela que permite a los turistas admirar el hermoso panorama de California. Cena en un restaurante típico. Salida para Santa Barbara a últimas horas de la noche.

DIA 11º
SANTA BARBARA

Desayuno. Como primera opción, se puede visitar el Museo de Arte con obras de varios artistas desde Picasso y Monet hasta artistas americanos y asiáticos contemporáneos. Para los que son interesados en las ballenas, es posible hacer un paseo de observación y para los amantes de los animales hay varios jardines zoológicos y el Centro Marino del Museo de Historia Natural, que ofrece exhibiciones de criaturas marinas vivas. Se puede también pasear en bicicleta, patinar a lo largo de las playas, navegar, pasear en kayak, hacer windsurf, o pesca de agua profundas y explorar el mundo submarino con equipo de buceo. Famosa es también la Cumbre Plaza que contiene más de 60 tiendas y restaurantes, donde se puede comer.

DIA 12º
SANTA BARBARA/ LOS ANGELES
(Santa Barbara – Los Angeles 3h/94 mil)

Desayuno. Salida para Los Angeles sobre las 7. Entrega del vehículo en la estación de alquiler. Traslado al aeropuerto y formalidades de embarque.



Ida - Lunes 2 ago, 2010					
✈	07:00 2 ago	08:20 2 ago	Madrid	Heathrow (London)	BA0455 British Airways
	09:55 2 ago	12:55 2 ago	Heathrow (London)	Los Angeles	BA0279 British Airways
Vuelta - Sabado 14 ago, 2010					
✈	16:00 14 ago	10:05 15 ago	Los Angeles	Heathrow (London)	BA0278 British Airways
	14:10 15 ago	17:30 15 ago	Heathrow (London)	Madrid	BA0460 British Airways

EL PRECIO INCLUYE:

Avión de ida y vuelta en línea regular en clase turista con franquicia de equipaje de 20.kg; Traslado; Camper por 12 días, con All inclusive package (vehicle kit y personal kit)

EL PRECIO NO INCLUYE:

Comidas, gasolina, varias entradas en los monumentos y atracciones.

PRECIO €1600
SALIDA 2 agosto
VUELTA 14 agosto

CALIFORNIA



California está sobre la costa oeste de los Estados Unidos. Se extiende por casi 900 millas (1.400 km) bañadas por el océano Pacífico desde la frontera con Méjico, en el sur,

hasta el límite con el estado de Oregón en el norte. Este estado tiene aproximadamente 200 millas (300 km) de ancho desde sus playas en el oeste hasta los desiertos del este, que limitan con los estados de Nevada y Arizona.

Es el estado más poblado de los Estados Unidos de América y la diversidad de su orografía, de sus costumbres, sus ciudades y sus gentes convierte a California en uno de los destinos preferidos por cientos de miles de viajeros. Las personas que la visitan por primera vez se sorprenden de su vigorosa herencia hispana, que se plasma en los nombres de las poblaciones, en su arquitectura, en la gastronomía... Encontrará los numerosos y bellos pueblos de la costa, como Monterrey y Santa Bárbara, y los espectaculares paisajes del Gran Sur. California ofrece muchas atracciones maravillosas, que nunca estará a más de un corto viaje de distancia de otra atracción, en un paisaje y un clima diferente. California es un excelente lugar para visitar.

LOS ANGELES

Es la ciudad más extensa del Estado de California y incluye 80 importantes ciudades-barrios.

Las zonas turísticas de interés están bien definidas y corresponden a las



imágenes de fama y riqueza que el cine y la televisión nos han hecho conocer desde hace siempre. Hollywood, con su Paseo de la Fama, los estudios televisivos y cinematográficos; West Hollywood, excéntrico y chic, lleno de locales de moda y de óptimos restaurantes; Beverly Hills, elegante y sofisticada, lugar de residencia de ricos y famosos, donde se pueden admirar las lujosas villas de las estrellas más importantes; Rodeo Drive, la zona de compras donde se concentran las botiques y los show room de las marcas más conocidas.

Y no hay que olvidar Downtown, rico de historia, de arquitectura y de maravillosas playas.

Actividades

Visite los más recientes, calientes y más famosos lugares que definen LA, que incluyen Beverly Hills, el Rancho La Brea Tar Pits, que ha sido presentado en muchas películas de Hollywood, y la Rodeo Drive, la zona de compras. Usted verá el Cartel de Hollywood, el teatro Hollywood Bowl, un anfiteatro natural localizado en las colinas de las afueras de Los Angeles, donde han actuado muchos artistas legendarios como Frank Sinatra y los Beatles; el Paseo de la Fama, que honra a aquellas personas que han puesto su marca en determinadas películas, música y teatro asignándoles una estrella puesta sobre la acera de la calle, y el Teatro Kodak, donde tiene lugar la ceremonia de los Oscar. Viaje a través del Centro de LA y de Chinatown y pare en el y en el Parque Griffith, lugar muy popular para ver las luces de la ciudad de LA al anochecer, y que incluye el cementerio Forest Lawn Memorial Park, donde han sido enterradas algunas famosas estrellas de Hollywood. Los Estudios de cine y televisión como Warner Brothers, Paramount y Universal, localizados especialmente cerca de Hollywood y Burbank, ofrecen todos recorridos muy



interesantes para ver la magia de las películas "detrás de la escena". Por último disfruta de las hermosas playas de Santa Mónica, Malibú, Playa Laguna, Marina del Rey y Venice.



SAN DIEGO

A pocos metros de distancia de Mexico, está San Diego, caracterizada por el clima templado que reina todo el año y por la abundancia de largas playas, que juntos hacen que esta sea una de las metas preferidas para los surfistas.

Por sus teatros, museos, espacios al aire libre, galerías de arte, restaurantes, zonas de ocio y un sinfín de propuestas más, San Diego se convierte en un destino ideal para todos aquellos que, además de estudiar y formarse, deseen pasar unos días divertidos y entretenidos.

Actividades

Además de pasear por las playas, tendrán posibilidad de visitar el Centro Cultural de la Raza, con arte



de los nativos mejicanos y americanos, la Aldea española, reproducción de un pueblo típicamente español, el Parque Histórico Estatal, donde se conserva la tradición del asentamiento de los primeros civilizadores españoles.

También podrán visitar el zoo de San Diego y el Sea World.

San Diego es perfecta también para ir de compras, y las zonas ideales para ello son el Horton Plaza Shopping Center y el Gaslight District.

LAS VEGAS

Quien ve por primera vez Las Vegas queda sin palabras. Aquí todo se confunde entre realidad y ficción, pompa y ostentación. Si hace



años estaba considerada solo la ciudad del juego de apuesta de dinero, hoy, podemos definirla un grande parco de diversión para todos los que quieran vivir fuertes emociones. El centro pulsante de la ciudad se extiende a lo largo de 5km en el desierto y todo tiene una dimensión fuera de lo común, sobre todo los hoteles tan bizarros y majestuosos en su arquitectura al punto de llegar a ser las verdaderas atracciones. Las vacaciones en Las Vegas duran las 24 horas del día: el día típico transcurre al borde de una sorprendente piscina, en el relax de un centro de bienestar, o yendo de compras.

Actividades

Podrá jugar en los numerosos casinos que se colocan en la famosa Buolevard Las Vegas, particularmente en la parte de "la Strip". Aquí se puede ver la Estatua de la

Libertad, un modelo en scala de la Tour Eiffel y muchos lugares donde se encuentran los juegos de mesa con apuestas. Estos casinos ofrecen espectáculos fantásticos cada noche, y mucho entretenimiento gratuito sin gastar algun nada.

La Strip y la Calle Fremont (en el centro de Las Vegas) son importantes por sus artistas callejeros de día y de noche, la Carpa en el centro de la calle se ilumia con 2 millones de luces, creando un espectáculo maravilloso de imágenes.

SAN FRANCISCO

La ciudad de San Francisco se encuentra situada a lo largo de una gran bahía, conocida entre otras cosas por sus empinadas calles, por los tranvías que la atraviesan y, sobre todo, por el puente Golden Gate.



La ciudad posee un carácter único, derivado de las diversas culturas de los nativos indígenas combinadas con la de los colonizadores españoles, los aventureros buscadores de oro y los numerosos inmigrantes asiáticos. Todo ello favoreció en ella el nacimiento de movimientos alternativos como la generación Beat y el flower power.

Actividades

Visitarán el Mission District, también conocido localmente como "The Mission", es un barrio de San Francisco, cuyo nombre se debe a la sexta misión de Alta

California, la Misión San Francisco de Asís, el edificio más antiguo de San Francisco que está situado en el propio barrio. El barrio, tiene gran influencia y presencia hispanohablante.

Podrán visitar otros barrios de San Francisco por ejemplo: Unión Square, zona comercial donde encontrarás los mejores hoteles y las mejores tiendas de la ciudad, North Beach, una animada zona llena de bares, cafés, restaurantes y otros locales de copas. Otro barrio emblemático de la ciudad es el Haight-Ashbury, cuna del movimiento hippie del flower power, con hermosas casas victorianas y próximo al Parque del Golden Gate, con hermosos jardines, invernaderos, lagos, instalaciones deportivas, museos y un acuario. Desde este parque disfrutaran de una vista increíble de la Bahía de San Francisco, con su multitud de puentes entre los que se encuentran el famoso Puente Golden Gate. Por último, visitarán la famosa prisión de Alcatraz.



MONTEREY

Monterey está ubicada en la costa central de California a unas 100 millas al sur de San Francisco y 300 millas al norte de Los Ángeles. La ciudad está rodeada por unas



colinas bajas que permiten la vista de la parte sur de una bahía circular. Tiene un clima marítimo maravilloso con veranos cálidos e inviernos moderados y ofrece bellísimos paisajes. Las aguas del Pacífico son un poco frías para nadar por mucho tiempo, pero hay buenos lugares para hacer surfing y piscinas naturales

llenas de vida marina, como focas y las encantadoras nutrias de mar.



Actividades

Cannery Row, la Fábrica de Conservas, es un viejo distrito ubicado junto al mar, donde se procesaba pescado hace mucho tiempo. Aquí también está el famoso Acuario de Monterey. Desde el puerto podrá tomar recorridos para la observación de ballenas, barcos privados para excursiones de pesca de mar profundo y recorridos en barcos con suelo de vidrio.

La encantadora villa de Carmel junto al Mar, ubicada en las costas del la Península de Monterey, fue fundada originalmente por escritores y artistas para una comunidad dedicada al arte. Todavía

mantiene su estilo particularmente bohemio, pero hoy en día tiene, además de muchas galerías de arte, restaurantes y boutiques de primera categoría. Esta es la Región de California conocida como la Costa Central del Vino. En las laderas de las montañas y en los valles que rodean a Monterey hay muchos viñedos. Puede visitarlos y hasta probar sus vinos.



suelo

sur de

ser

SANTA MARIA

Santa María, la ciudad más grande del condado de Santa Bárbara, está ubicada a lo largo de la costa central de California y goza

de un clima templado. Tiene una larga y rica producción agrícola y sus productos como brócoli, guisantes y fresas son famosos.

Santa María es una ciudad visitada además por las grandes estrellas del cine y de la música y abunda de



de la

de

atractivas turísticas en medio de una exuberante naturaleza.

Actividades

Los chicos pueden visitar algunos de los muchos museos y teatros que se pueden encontrar recorriendo la ciudad y podrán tener tiempo a disposición para montar a caballo, ver otros animales del lugar, de gustar productos típicos de la zona, hacer surf, tomar el sol y relajarse hasta el infinito. Se puede visitar también Oso Flaco, lago raro de agua dulce rodeado de una rica diversidad natural y que ofrece una pasarela que permite a los turistas admirar el hermoso panorama de California.



SANTA BARBARA

La hermosa ciudad de Santa Bárbara se encuentra ubicada

sobre la única playa que corre de este a oeste en la costa del Pacífico. Se encuentra abrazada por las protectoras montañas de Santa Ynez, hacia el norte, y el océano Pacífico hacia el sur. Esta zona estuvo habitada por los indios Chumash antes la llegada de los europeos. La ciudad fue fundada por los españoles en 1782 y pasó a manos de los Estados Unidos en 1846, todavía existe una gran influencia española que se nota especialmente en la arquitectura de Santa Barbara. En el sur hay playas doradas, mientras que al norte hay colinas redondeadas y espectaculares montañas. La playa más famosa es Arroyo Burro. Hay también algunas islas en las que se pueden explorar las playas tranquilas, caminar, bucear y pasear en kayak. En Santa Barbara podrá encontrar restaurantes de todos los estilos y regiones, están representados casi



todos los tipos de cocina del mundo. Esta ciudad es famosa también por el vino.

Actividades

En Santa Barbara se puede ver el Museo de Arte, cuya colección es reconocida internacionalmente, y cuenta no sólo con obras de Picasso y Monet, sino también de artistas americanos y asiáticos contemporáneos. Para los amantes de la naturaleza, están los jardines zoológicos y el paseo de observación de ballenas. Se puede también pasear en bicicleta, patinar a lo largo de las playas, navegar, pasear en kayak, hacer windsurf, pesca de agua profundas o explorar el mundo submarino con equipo de buceo.

En final, se puede visitar el Centro Marino del Museo de Historia Natural, que ofrece exhibiciones de criaturas marinas vivas. Un lugar ideal para comer es la Cumbre Plaza que contiene más de 60 tiendas y restaurantes.



Nuevo México

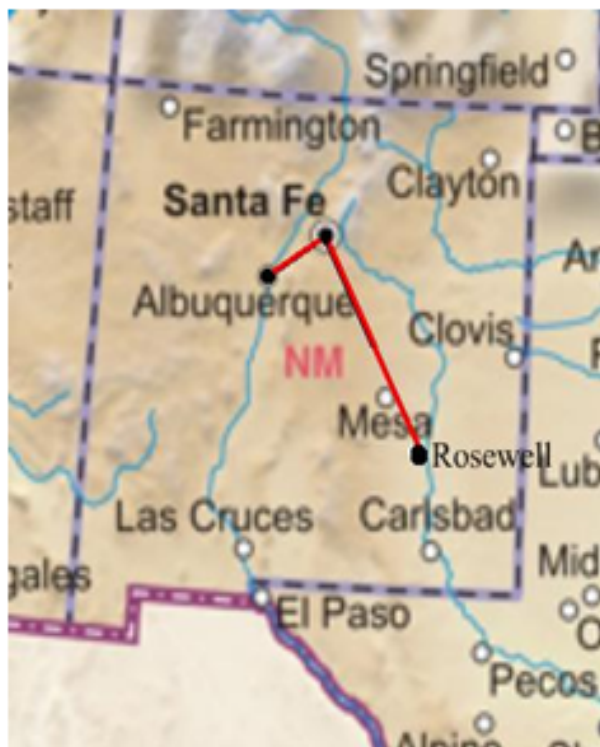
entre

naturaleza y misterio

NUEVO MÉXICO

ENTRE

NATURALEZA Y MISTERIO



1 de octubre de 2010: MADRID-ALBUQUERQUE
Llegada a Albuquerque. Sistemación, cena y alojamiento en Albuquerque Hotel ***.

2 de octubre de 2010: ALBUQUERQUE
Desayuno en el Hotel. Salida para el "Indian Pueblo Cultural Center". Almuerzo libre. Por la tarde visita a la "Cerimonial Cave". Cena en un restaurante típico de la ciudad, noche libre.
Alojamiento en el hotel.

3 de octubre de 2010: ALBUQUERQUE
Desayuno en el hotel. Salida para el Acuario de Albuquerque. Almuerzo libre.
Por la tarde se puede elegir una de las dos opciones aconsejadas; 1ª opción: visita al Museo de Historia Nacional y Ciencias de Nuevo México; 2ª opción: visita al Parque Zoológico de Río Grande.
Cena en un restaurante y noche libre, se aconseja el discobar Midnight Rodeo como lugar de diversión.
Alojamiento en el hotel.

4 de octubre de 2010: ALBUQUERQUE-SANTA FE
Desayuno en el Hotel. Salida para Santa Fe.
Mañana dedicada a los tratamientos de belleza ofrecidos por el Absolute Nirvana Spa.
Almuerzo libre.
Por la tarde visita a la "Andrew Smith Gallery Inc." y a la "Kawaka Chocolate House", una visita de interés culinario.
Cena en el restaurante "Cafe Pasqual's" que ofrece platos típicos.
Alojamiento en el Hotel.

5 de octubre de 2010: SANTA FE
Desayuno en el Hotel.
Salida para el "Center for Contemporary Arts and Cinematheque".
Almuerzo libre.
Visita del "Hyde Memorial Park".
Regreso a la ciudad de Santa Fe.
Alojamiento en el hotel.

6 de octubre de 2010: SANTA FE-ROSWELL
Desayuno en el hotel.
Salida para Roswell en autobús.
Almuerzo libre en la ciudad.
Por la tarde salida para el "International UFO Museum and Research Center".
Al día sigue con la visita del Barrio histórico "Downtown Historic District".
Cena libre.
Alojamiento en el hotel.

7 de octubre de 2010: ROSWELL
Desayuno en el hotel.
Salida para el "Bitter Lake Wildlife Refuge" ubicado en el punto de encuentro del Deserto del Chihuahua con las llanuras del sur.
Almuerzo libre.
Salida con el autobús para el "Bottomless Lakes State Park".
Cena en el restaurante "Pastis", refinado y que ofrece también platos de la cocina mediterránea.
- Alojamiento en el Hotel.

8 de octubre 2010: ROSWELL-MADRID
Salida para Madrid.

9 DÍAS/ 7 NOCHES

PRECIO POR PERSONA: € 1700,00
PRECIO POR GRUPO (10 pax): € 17000,00

EL PRECIO INCLUYE:

- vuelo desde Madrid hasta Albuquerque;
- vuelo desde Roswell hasta Madrid;
- régimen de AD en el hotel de Albuquerque;
- régimen de AD en el hotel de Santa Fe;
- régimen de AD en el hotel de Roswell.

EL PRECIO NO INCLUYE:

- excursiones;
- entradas de los museos;
- comidas;
- propinas;
- todo no incluido en el precio incluye

HOTELES:

- **ALBUQUERQUE:** Albuquerque Hotel ***
- **SANTA FE:** Hotel Plaza Real
- **ROSWELL:** Comfort Inn Roswell*****

NUEVO MÈXICO es uno de los estados con más personalidad de los Estados Unidos. Su geografía, su historia, la variedad de sus culturas y sus habitantes le dan un carácter único dentro del conjunto de estados que forman este enorme país.



ALBUQUERQUE está localizada en el centro de Nuevo México; combina una mezcla única de varias culturas, bellezas naturales, profundas atracciones históricas, un clima espectacular, museos, galerías y tiendas para crear una visita diversa e inolvidable para cada visitante.



INDIAN PUEBLO CULTURAL CENTER

Este museo conserva muchos objetos de: joyería, tejidos, cestería, fotografías, grabados, pinturas, murales, y restos arqueológicos de las 19 tribus del suroeste de Estados Unidos. La colección se compone sobre todo de una serie de obras de cerámica histórica y contemporánea. La colección tiene artículos de alfareros y artistas como María Martínez (San Ildefonso Pueblo), Lucy M. Lewis (Acoma) y Pablito Velarde (Santa Clara Pueblo).



CERIMONIAL CAVE

Se conservan las ruinas de las casas de tierra y roca, incluidos las Kivas (casas ceremoniales). Se puede ver también grabados rupestres y una cueva ceremonial, ubicado en un nivel superior.

ACUARIO DE ALBUQUERQUE

En este acuario se puede vivir una aventura por el Río Grande, desde Albuquerque hasta la desembocadura en el Golfo de México. En el trayecto se pueden ver especies de agua dulce, de estuarios, de zonas donde se



hace surf, de aguas poco profundas, de arrecifes, de coral, de océano abierto y de las profundidades del océano.

MUSEO DE HISTORIA NACIONAL Y CIENCIAS DE NUEVO MÈXICO

En este museo se pueden ver las exposiciones sobre zoología, geología y paleontología.



PARQUE ZOOLOGICO DE RÍO GRANDE

Este parque ofrece a los visitantes más de 250 especies de animales nativos y exóticos; tiene también un hábitat naturalista con árboles, césped, juegos de agua y rocas.





La ciudad de **Santa Fe**, ubicada en el estado de Nuevo Méjico y sesenta millas al norte de Albuquerque, es un destino de vacaciones favorito y es la segunda ciudad más antigua de los EE.UU. Ofrece una mezcla muy particular de historia, arquitectura, cultura, cocina, actividades al aire libre y centros de compras en un ambiente típico del Suroeste Americano.



ABSOLUTE NIRVANA SPA

Es dedicado a los tratamientos de belleza donde se puede elegir una variedad de masajes relajantes.

ANDREW SMITH GALLERY INC.

Es una galería de arte que presenta obras fotograficas de más de 100 artistas, desde el pasado como William Henry Fox Talbot, hasta nuestros días como Barbara Van Cleve y Jody Forster; se encuentra en el casco antiguo de Santa Fe.



KAWAKA CHOCOLATE HOUSE

Ofrece todas las variedades de chocolate, empezando por la característica bebida pre colombina Maya llegando al chocolate europeo de 1600. Todo el chocolate se elabora manualmente.



CENTER FOR CONTEMPORARY ARTS AND CINEMATHEQUE

Este centro de arte expone una gran variedad de obras y videos en sus salas. Aquí se pueden admirar trabajos de muchos exponentes de arte moderna.

HYDE MEMORIAL PARK

Este parque está localizado en las montañas "Sangres de Cristo"; tiene una vegetación muy densa. En el parque se

puede ver variedades de vegetación como álamos y árboles de hoja perenne pero también animales como: venados, mapaches, zorros, coyotes, ardillas, puerco espines y muchas especies de aves y mariposas.



ROSWELL: el gran misterio extraterrestre, se ha convertido desde entonces en un destino de los amantes de lo extraño. Allí se cree se encontraron restos que comprueban la existencia extraterrestre. Desde 1947 Roswell ha sido inspiración de películas, series televisivas y base de una infinidad de teorías alienígenas.



INTERNATIONAL UFO MUSEUM AND RESEARCH CENTER

Es un museo dedicado a los extraterrestres, a los ovnis y a los fenómenos ultraterrenos de la ciudad de Roswell.



BITTER LAKE WILDLIFE REFUGE

Está localizado en el punto de encuentro del Deserto de Chihuahua con las llanuras del sur. En su hábitat se albergan algunas de las criaturas más raras en Nuevo México como: grullas migratorias y aves acuáticas; el parque es popular por su diversa flora y fauna.

BOTTOMLESS LAKES STATE PARK




DOWNTOWN HISTORIC DISTRICT

Es un barrio histórico que se compone de edificios construido en veintidós estilos diferentes. Es un Barrio tan característico que no puede pasar desapercibido.



..:ALMA DEL DESIERTO:..



1° día (12/11/2010):

Salida del aeropuerto de Roma Fiumicino (FCO) a las 10.10 (presentarse en el aeropuerto a las 08.00 para formalidades). Llegada a las 19.30 al aeropuerto de Phenix (PHX). Recogida del coche en el aeropuerto a las 20.00. Alojamiento y cena en **Crowne Plaza Hotel**.



2° día (13/11/2010):

Día a disposición para descansar, visitar la ciudad o ir de compras.

Día libre para descansar, visitar la ciudad o ir de compras. El centro es muy precioso y en el barrio llamado Scottsdale hay muchas tiendas y restaurantes típicos. Almuerzo libre. A las

19.30 regreso al Hotel. Cena y alojamiento.

3° día (14/11/2010):

Salida del hotel a las 08.30 para visitar el **Desert Botanical Garden** (3,22 km del aeropuerto). Dispone de 50 acres de tierra, de 21.000 plantas (de 3.931 especies y 139 familias diferentes).

Tarde libre. A las 19.30 regreso al Hotel.

Cena y alojamiento.



4° día (15/11/2010):

Salida en coche para **Phoenix South Mountain Park** (a 40 minutos del hotel), que cubre 16.500 hectáreas. Es el parque municipal más grande del mundo. Alberga una gran variedad de flora y fauna y áreas de picnic características para hacer una pausa para admirar la naturaleza. Se ofrece la oportunidad de participar en rutas espectaculares por todo el parque a caballo.

Regreso al Hotel. Cena y alojamiento.



5° día (16/11/2010):

Salida para **Encanto Park**, 222 hectáreas de oasis en el desierto, donde se puede pasar todo el día en completa relajación rodeado de naturaleza.

Regreso al Hotel. Cena y alojamiento.

6° día (17/11/2010):

Salida en coche a las 10.30 para **Goldfield Ghost Town**.

Llegada a las 11.30. Almuerzo en la ciudad.

Las actividades previstas son:

-Tour con el tren **Superstition Narrow Gauge Railroad** y guía que explica la historia de la ciudad (duración: 20 minutos).

-Espectáculo con hombres armados **Goldfield Gunfighters**.

-**Tour Goldfield Mine** con guía que explica la historia de las minas de oro (duración: 25 minutos).

-Visita a **Superstition Reptile Exhibit**, una exposición de reptiles donde se pueden ver diferentes especies de reptiles e invertebrados del Desierto de Sonora.

Además, se puede visitar la iglesia del 1880.

Regreso al Hotel. Cena y alojamiento.



7° día (18/11/2010): Participación todo el día a **Scenic Air and "One Day" White Water Rafting Tour** (duración: 11 horas, vuelo incluido), un fascinante recorrido a través del Grand Canyon, que permite observar las costas y la naturaleza incontaminadas del Rio Colorado. Salida a las 06.00 con destino a Peach Springs en avión. Llegada. Traslado a Diamond Creek y reunión con un guía nativo. En Diamond Creek se empieza la White Water Experience. Vuelta al Hotel por la noche.

8° día (19/11/2010): Día libre en la ciudad de Phoenix. Regreso al Hotel. Cena y alojamiento.

9° día (20/11/2010): Vuelo a las 11.10 (presentación en el aeropuerto a las 09.00)

Llegada prevista el 21/11/2010 a las 12.20 en Roma.



ARIZONA

Arizona es uno de los 50 estados que conforman los Estados Unidos de América, localizado en el suroeste del país. Es muy conocido por su paisaje desértico, sus cactus y la cosmopolita ciudad de Phoenix.

Gran parte de Arizona tiene un clima árido o semiárido. Estas regiones reciben menos de 40 centímetros cúbicos de lluvia al año.

La mayoría del estado está escasamente habitado: la mayor parte de la población de Arizona se concentra en dos centros urbanos: Phoenix y Tucson. Se estima que unos 280.000 indios nativos viven hoy en Arizona, repartidos por las numerosas reservas indias del estado.

En un principio, Arizona fue colonizado por España, pasando a control mexicano en 1821, cuando México se independizó de España. En 1848, con el final de la intervención estadounidense en México, la mayor parte de Arizona (al norte del río Gila) pasó a manos Estadounidenses.

Phoenix es la capital, la mayor ciudad y la mayor área metropolitana en el corazón del Desierto de Sonora en Arizona. Phoenix fue fundado en 1868 y considerado ciudad en 1881. Esta ciudad se ha ido consolidando como una metrópolis moderna, creciente y dinámica.

El 14 de febrero de 1912, el presidente William Howard Taft instituyó el estado de Arizona y nombró a Phoenix como su capital.

El área metropolitana incluye las comunidades de Glendale, Mesa, Scottsdale, Tempe, Chandler, Gilbert, Peoria y otras más pequeñas.

En estos momentos Phoenix está viviendo un boom inmobiliario en lo que se refiere a edificaciones de más de 300 pies de altura (en Phoenix el promedio de construcción es de 54.000 casas al mes).



Desert Botanical Garden


El Desert Botanical Garden (Jardín Botánico del Desierto) es un jardín botánico de 50 acres de extensión que se encuentra en el Papago Park de Phoenix.

El jardín botánico fue creado en 1938 y actualmente alberga más de 21,000 plantas, entre las que se incluyen 139 especies que son raras, amenazadas o en peligro de extinción.

El Desert Botanical Garden ha sido designado como uno de los Puntos de Orgullo de Phoenix.

Encanto Park

Declarado punto de orgullo de phoenix, Encanto park es una área para pic-nic, rodeada de naturaleza, enfrente de un lago donde se pueden alquilar pequeños barcos. El parque está equipado con campo de golf, Piscinas y parque de atracciones.



Goldfield Ghost Town

Situado en una pequeña colina entre Superstition mountain y Goldfield Mountain. La ciudad nació en 1892 cuando se encontraron las ricas minas de oro que la hacen famoso. Con el tiempo las minas se están agotando y los habitantes se trasladan a otras ciudades. Por eso la ciudad se ha convertido en fantasma. La ciudad está llena de estructuras que se remontan a finales de 1800 que incluyen las minas, muchas tiendas, el saloon y las calles están llenas de gente con ropa de la época, caballos y carruajes.

GRAND CANYON

El Gran Cañón (the Grand Canyon) es una vistosa y escarpada garganta excavada por el río Colorado en el norte de Arizona, es una de las maravillas naturales del mundo y está situado en su mayor parte dentro del Parque Nacional del Gran Cañón (uno de los primeros Parques Naturales de los Estados Unidos).

Tiene unos 400 km de longitud, cuenta con cordilleras de entre 6 a 29 km de anchura y alcanza profundidades de más de 1.600 m.

El rafting o descenso de ríos y el excursionismo son actividades especialmente populares. Los funcionarios del parque no aconsejan realizar en un solo día la excursión de descender al cauce del río y volver a subir debido a la distancia, el esfuerzo requerido y el peligro de agotamiento por calor por las altas temperaturas que se alcanzan en el fondo.

PHOENIX

En Phoenix aconsejamos ver el Museo Heard con una exhibición de culturas y arte de los nativos americanos y las zonas arqueológicas de Pueblo Grande, Minería y minerales y el Museo Chicano.



Precio x pax: 2283.00 \$

Precio total: 4566.00 \$

El precio incluye:

- Vuelo de ida y vuelta FCO-PHX-FCO + coche para toda la duración del viaje
- Alojamiento del 12/11 al 20/11 en media pensión en el hotel Crowne Plaza
- Visita Desert Botanical Garden
- Tour Superstition Narrow Gauge Railroad
- Tour Goldfield Mine
- Scenic Air and "one day" White Water Rafting Tour





Texas
se queda en cada corazón



Texas Se queda en cada corazón



Condiciones generales de viaje:

- Visa B-2 para turistas
- Pasaporte valido por lo menos 6 meses más al periodo de la estancia en los Estados Unidos
- Seguro – Mondial Assistance

El precio incluye :

- Alojamiento en hoteles de 3 y 4 estrellas con tratamiento de AD
- Medios de transporte : avión (UNITED) y coche alquilado Seguro

El precio no incluye visitas, comidas, propinas y extra no incluydos en la voz el precio incluye

Periodo : del 1 al 12 de marzo 2011

Precio por persona – 2110 Euros

1 dia -- Madrid

→ S antonio

Salida del aeropuerto de Madrid por la mañana y llegada en San Antonio por la noche.

Alquilamiento del coche en el

aeropuerto de San Antonio. Llegada al Hotel "El Tropicano Riverwalk Inn". Cena libre y alojamiento.



2 dia -- S Antonio

Desayuno en el hotel. Por la mañana visita del Àlamo, una de la màs importantes misiones españolas y de la



Villita, una secciòn històrica del centro de la ciudad con pequeños comercio donde es posible comprar

regalos y recuerdos interesantes. Visita tambièn del Distrito Historico King Williams y de la Casa Guenther se puede disfrutar de uno de los mejores desayunos de la ciudad. Por la tarde paseo por las orillas del Rio San

Antonio el cual corre a través del corazòn de la ciudad. Sus riberas estàn bordeadas de àrboles, flores tropicales y cascadas. Cena libre y alojamiento.



3 dia -- S antonio

Desayuno en el hotel. Por la mañana posibilidad de relajarse e ir de compras al màs grande Mercado mejicano de los Estados Unidos. Por la tarde visita de la Torre de las Americas. Posibilidad de subir hasta el balcòn de observaciòn. Cena aconsejada en el restaurante de la torre con vista a toda la ciudad. Noche libre y alojamiento en el hotel.



4 dia -- S. Antonio → Houston

Desayuno en el hotel. Por la mañana visita del Parque Nacional Històrico Misiones y de la Mision San Josè que ha sido la mejor conservada, reflejando los tiempos coloniales. Por la tarde llegada a Houston al Hotel "Icon ****". Visita del centro de la ciudad y del Parque San Houston y del Museo De Bellas Artes. Cena libre y alojamiento en el hotel.



5 dia - Houston

Desayuno en el hotel. Por la mañana visita del Centro Espacial Houston que es el centro para visitantes del establecimiento de la NASA. Por la tarde visita del Parque Històrico Rancho George. Posibilidad de conocer a verdaderos cowboys y observarlos realizar su tareas del mantenimiento del rancho. Cena libre y alojamiento en el hotel.

6 dia -- Houston → Austin

Desayuno en el hotel. Por la mañana posibilidad de ir de compras a la Galeria que tiene una gran variedad de tiendas internacionales. Por la tarde llegada a Austin al Hotel "Embassy Suite ***". Cena libre y por la noche son aconsejados espectàculos en directo de todo los gèneros musicales. Alojamiento en el hotel.



7 dia -- Austin

Desayuno en el hotel. Por la mañana visita del Museo Bob Bullok, òptimo lugar donde serà posible aprender sobre la història de Texas gracias a espectàculos de efectos especiales como el llamado "La estrella del destino". Por la tarde visita del Centro de flores salvajes, un jardin botànico dedicado a la flora y fauna de la zona. Por la noche cena libre, espectàculos y alojamiento en el hotel.



8 dia -- Austin → Dallas

Desayuno en el hotel. Por la mañana visita del Parque Metropolitano Zilker donde serà posible disfrutar de un sinfin de actividades, por ejemplo nadar en la piscina Baron Springs, que recibe su aguas de manantales naturales o ir el canoa al lago Town. Por la tarde



llegada a Dallas al Hotel "Indigo Dallas ****". Cena libre y alojamiento en el hotel.

puede admirar la ciudad. En un nivel mäs arriba està el elegante restaurante Antares, mientras en el nivel mäs alto hay un bar llamado "La Cúpola". Cena libre aconsejada en el restaurante, ubicado en la plataforma giratoria de la Torre Reunión. Por la noche "visita" de Dallas Ally, un grupo de varios clubes con distintos tipos de música en directo. Alojamiento en el hotel.



elevado se podrà tambièn disfrutar de una pista de patinaje inspirada en la galeria Vittorio Emanuele de Milàn. Otro centro comercial es el Highland Park Village que tiene excelentes opciones de compras y buenos restaurantes. Por la tarde tiempo libre para visitar el centro de la ciudad. Cena libre y alojamiento en el hotel.



9 dia -- Dallas

Desayuno en el hotel. Por la mañana visita del Distrito Histórico de

West End donde se podràn encontrar viejos edificios que tienen docenas de restaurantes, tiendas, bares y clubes bailables. Por la tarde visita del Museo del Sexto

Piso el cual celebra a John F. Kennedy y consiste en una exhibición de cientos de fotografías, documentos y reliquias que reviven

su trágica muerte y la impresión que ha dejado al mundo. Visita tambièn de la Torre Reunión conocida como "La Pelota", la cual tiene diferentes niveles. En el primero hay un patio de observación desde donde se



10 dia -- Dallas

Desayuno en el hotel. Por la mañana visita del Distrito de la Artes donde residen más de 13 organizaciones y establecimientos incluyendo el Museo de Arte de Dallas y exposiciones temporàneas provenientes de todas partes del mundo. Por la tarde visita del Museo de Historia Natural que satisface la curiosidad de los

visitantes sobre los tiempos prehistòricos. Cena libre y alojamiento en el hotel.



12 dia -- Dallas → Madrid

Traslado del Hotel "Indigo Dallas ****" al aeropuerto. Entrega del coche y salida por la mañana. Llegada a Madrid el día siguiente por la mañana.


11 dia -- Dallas

Desayuno en el hotel. Por la mañana posibilidad de ir de compras a hermosa Galeria multinivel Dallas donde se encuentran tiendas de primera categoria. Bajo un techo



San Antonio

La ciudad de San Antonio está ubicada en el centro sur de Texas. Tiene una cultura hispánica muy rica. Esto genera una comunidad muy característica, con la grandeza de una antigua colonia española. Es un destino turístico muy popular, con muchas atracciones históricas y culturales, y una amplia variedad de entretenimientos.



El Álamo es una de las atracciones turísticas más importantes de S. Antonio. Es una Misión Española parcialmente reconstruida, ubicada en el centro de la ciudad. Fue el lugar en el que murieron en 1936, 189 patriotas de Texas, mientras defendían su tierra contra la muy superior armada mejicana. Entre los defensores estaba el famoso Davy Crockett y el texano Jim Bowie. El pequeño museo de artefactos históricos, ubicado en la reconstruida capilla, tiene acceso gratuito. A una manzana de la Plaza del Álamo se puede revivir la histórica Batalla del Álamo en el Teatro IMAX Rivercenter y en el Teatro de efectos especiales "Aventuras en Texas".



El Paseo del Río – River Walk – más de 2.5 millas del Río S. Antonio, el cual corre a través del corazón mismo de la ciudad, han sido convertidos en un hermoso y florido cañón ribereño. Sus riberas están bordeadas de árboles, flores tropicales, cascadas y caminitos zigzagueantes. Numerosos puentes pintorescos lo atraviesan y botes de paseo recorren sus aguas plácidas. Hay restaurantes, bares, clubes nocturnos, comercios, hoteles, centros de compra y lujosos edificios. Los fines de semana el paseo del Río se transforma, rebosante de música y actividades.

El Mercado, ubicado en el extremo oeste del centro de la ciudad, es el más grande mercado mejicano de los Estados Unidos. Allí se pueden comprar hermosas

piezas de cerámica hechas a mano, joyas, arte y ropa a precios muy baratos.



La Villita es una sección histórica del centro de la ciudad, que ha sido transformada en comunidad de artes y

manualidades, con pequeños comercios que venden regalos y recuerdos interesantes. A unas pocas manzanas al sur, el Distrito Histórico King Williams tiene cientos de casas victorianas finamente preservadas. Por la mañana temprano, visite la Casa Guenther, y haga una parada en su restaurante, para disfrutar del mejor desayuno de la ciudad.

La torre de las Américas mide 150 pies de alto y se ubica en el hermoso Parque HemisFair. Por unos pocos dolares se puede subir hasta el balcón de observación, o se puede cenar en el restaurante de la torre con vista a toda la ciudad.



El Parque Nacional Histórico Misiones está en los suburbios de S. Antonio. Tiene restos de cuatro misiones españolas en distintos estados de conservación. La Misión San

José es la que ha sido mejor preservada, con su complejo completamente reconstruido, como si se hubiera visto en tiempos coloniales. Permite ver cómo funcionaba la misión, como si fuera una comunidad agrícola y fabril autoabastecida.



Houston

Houston está ubicado en la costa este del estado. Es un gran centro metropolitano con un ambiente cosmopolita sofisticado y todas las atracciones que se pueden esperar de una gran ciudad. Es el centro de negocios, tecnológico y comercial del estado de Texas.

“Un centro metropolitano moderno con un buen sistema de caminos”



La zona del centro tiene una magnífica sección antigua de la ciudad que ha sido reconstruida e incluye un museo al aire libre, justo a lado del parque Sam

Houston. El centro cultural de la ciudad, con su **Museo de Bellas Artes**, Museo de Niños, Museo de Ciencias Naturales y otras atracciones culturales se encuentra un poco más al sur.



El **Centro Espacial Houston** es la atracción más concurrida de toda la zona de Houston. El centro para visitantes de este establecimiento de la NASA está abierto al público de lunes a viernes durante el invierno y todos los días durante el verano. Se pueden explorar distintas exhibiciones, ver una película de I-Max, probar sus habilidades para viajar en el espacio por medio de varios recorridos interactivos y visitar los centros de control de las misiones espaciales y los centros de entretenimientos para astronautas.

El **Parque Histórico Rancho George** es un parque histórico viviente de 480 acres y está en el centro de un rancho de ganado de 21.000 acres. Aquí se podrá conocer a verdaderos cowboys y observarlos realizar sus tareas de mantenimiento del rancho. Hay personajes en trajes que le mostrarán las exhibiciones históricas y le explicarán distintos aspectos de la vida de los primeros rancheros y campesinos.



Por toda la zona de Houston encontrará centros comerciales como la **Galleria**, en la zona de uptown del centro, es la más impresionante, ya que tiene una gran variedad de tiendas internacionales. **Highland Village** y **Uptown Park** son otros centros comerciales. Más hacia el oeste está **Katy Mills Mall** con muchas tiendas de venta directa de fábrica, restaurantes y centros de entretenimientos.

Austin

"La Capital Mundial
de música en directo"

Austin està sobre el Rio Colorado y tiene muchos lagos a sus alrededores, incluyendo 3 lagos artificiales dentro de la misma ciudad. Los lagos son muy concurridos para practicar actividades acuáticas como natación, esquí acuático ecc. El Monte Bonnel es uno de los puntos más altos de Austin. Está junto al lago Austin y tiene una elevación de 780 pies sobre el nivel del mar, por lo que es un punto excelente para ver toda la ciudad o simplemente disfrutar del atardecer.

Austin se llama la Capital Mundial de la Música en directo y en la Calle Sexta, corazón de la zona musical de la ciudad, podrás encontrar todas las noches, actuaciones de música en vivo de todos los géneros musicales. Consiste en 7 manzanas históricas y aquí encontrará muchas galerías de arte, clubes nocturnos, bares, restaurantes, puestos de tatuajes y mucho más



El **Centro de Flores Salvajes** de Lady Bird Johnson es un jardín botánico dedicado a la flora y fauna nativa de la zona. Nombrado en honor a la primera dama Lady Bird Johnson que fue la fundadora de este centro junto con la actriz Helen Hayes en 1982. Los visitantes pueden aprender cosas nuevas sobre los árboles, arbustos y cactus nativos de la Zona de las Colinas de Texas, y pasear por 16 jardines, incluyendo un increíble **Jardín de Mariposas**.

El **Museo Bob Bullock** de la Historia de Texas está en el centro de Austin y es un buen lugar para aprender la "Historia de Texas". El museo transporta a sus visitantes hacia atrás en el tiempo, con 3 pisos de exhibiciones interactivas. El museo tiene un espectáculo de efectos especiales llamado La Estrella del Destino, y el único teatro de formato gigante IMAX de Austin, con la representación de la película: Texas: La Gran Imagen.



El **Parque Metropolitano Zilker** está sobre 351 acres sobre la Ruta Barton Springs y ofrece un sinfín de actividades, tanto para residentes como para turistas. Algunas de las actividades a las que se puede participar en el parque son nadar en la Piscina Barton Springs - una piscina que recibe aguas de manantiales naturales y recorrer en canoa el Lago Town.

Dallas

Dallas està situada en el noreste de Texas. El Rio Trinity pasa por medio de la ciudad y hay mäs de 60 lagos en la zona. La mayoría de los lagos se usan para actividades recreativas como pescar e ir en bote. La gente de Dallas es agradable y abierta.. Reciben con brazos abiertos a los turistas y ofrecen gran hospitalidad. Cualquier persona de visita por la ciudad probablemente escucharä el saludo "Hey, y'all!" (¡Como andan todos!). No deje de probar algunos de sus BBQ Texasas (barbacoa o carnes asada) y de disfrutar de una comida tejana – mejicana con un margarita para beber.

"La Gran G"



El Distrito Histórico de West End se destaca por sus edificios, antiguos almacenes o restaurados de ladrillo rojo. Estos

viejos edificios hoy tienen docenas de restaurantes, tiendas, bares y clubes bailables. Los fines de semana las calles del Distrito se llenan de vida, cuando la gente da paseos en carruajes tirados por caballos, sale a caminar para ver a los artistas de la calle o disfruta de los conciertos de verano.

El famoso Mercado del Distrito, de 4 pisos, era antes una fábrica de caramelos y galletas, pero ahora tiene actividades y entretenimientos para todas las edades. Los distintos niveles están llenos de lugares para comer, tiendas y de joyería étnica. El tercer piso tiene una tienda de fotografía donde los visitantes se pueden vestir con trajes y sacarse una foto con escenas del Antiguo Oeste y de la Era Victoriana. El cuarto piso tiene un bar con peñas deportivas y un campo de golf en miniatura cubierto.

El Museo del Sexto Piso celebra a John. F. Kennedy. Ubicado en Dealey Plaza ayuda a sus visitantes a volver para atrás en el tiempo hasta el 22 de Noviembre del 1963, el día en que John. F. Kennedy fue asesinado. Consiste en una exhibición permanente de cientos de fotografías, documentos y reliquias que celebran el

legado de Kennedy, al mismo tiempo que se recuerda en su trágica muerte y la impresión que ha dejado al mundo.



EXIT

NORTH

Dallas

EXIT ONLY

La Torre Reunión es mejor conocida como “la pelota”. Construida como parte del Hotel Regency Hyatt es el 15vo edificio más alto de Dallas. Los ascensores con vista, llevan a los turistas hasta el piso 50. En el primer nivel hay un patio de observación de 360 grados, llamado Lookout, donde se podrá observar la espléndida vista de la zona de Dallas y Fort Worth. Un nivel más arriba está el elegante restaurante de servicio completo Antares, que está abierto para almuerzo y cena, y para brinch los días domingos. En el nivel más alto está “la cúpula”, un bar abierto todas las noches y que sirve bebidas, comida y ofrece entretenimientos. La cúpula y Antares están sobre una plataforma giratoria que completa su rotación cada 55 minutos



Hay muchas opciones de bares en **Dallas Ally** que se trata de un grupo de varios clubes con distintos tipos de música, y en Market Street, una de las calles principales de West End hay entretenimientos en vivo de música de piano. El West End es muy buen lugar para sentarse y relajarse después de un día de actividad y comer algo, o simplemente para disfrutar con una cerveza fría antes de ponerse a bailar.

El **Distrito de las Artes** es un barrio de 61.7 acres que incluyen el Museo de Arte de Dallas con su impresionante colección de más de 23.000 piezas de arte de todo el mundo, desde piezas de la antigüedad hasta piezas contemporáneas. Frecuentemente encontrará exposiciones temporales provenientes de todas partes del mundo y se anuncian con más de un año de anticipación.

El **Museo de Historia Natural** satisface la curiosidad de los visitantes sobre los tiempos prehistóricos, con una colección de más de 280.000 especímenes.



Dallas ofrece muchos centros comerciales por toda la Metrópoli. Uno de los más impresionantes es la hermosa



Galera multinivel Dallas, donde encontrará más de 200 tiendas, incluyendo tiendas de primera categoría. Las tiendas principales son Macy's y Saks Fifth Avenue. Bajo un techo elevado, los amantes del patinaje sobre hielo podrán disfrutar de una pista de patinaje recientemente renovada, inspirada en la Galería Vittorio Emanuele de Milán, Italia.

Está también la **Highland Park Village** la que tiene excelentes opciones de compra y muy buenos restaurantes, y está ubicada en el norte del centro de la ciudad.

CONDUCIR EN EEUU

Cada estado tiene diferentes leyes para conducir automóviles Si usted conduce en los Estados Unidos recuerde que cada uno de los 50 estados tiene sus propias leyes y reglamentos de tráfico. Afortunadamente la mayor parte de estas leyes son las mismas, pero algunos estados tienen algunas ligeramente diferentes. Cuando rente un automóvil, pregunte a su agente si existen reglas diferentes en ese estado. Cuando conduzca a través de múltiples estados, cheque en su libro de turismo para investigar si existen diferentes tipos de reglas en cada uno de los estados por los que pasa.



Velocidades máximas en todos los estados La velocidad máxima en casi todos los estados es de 65 millas por hora (110 km/hr) excepto en las ocasiones que encuentre señales indicando velocidades menores. Muchas personas conducen a 5 millas (8 km) arriba del máximo indicado y a la policía no parece importarles. Los límites de velocidad están estrictamente reforzados por radar en muchos estados, (especialmente en las áreas altamente pobladas del este). Los límites de velocidad en las áreas de construcción son estrictamente vigilados y tienen severas multas en la mayor parte de los estados.

Permiso internacional para conducir no es necesaria

Es aconsejable llevar el permiso de conducir internacional y el de circulación internacional. En algunos estados de la federación es obligatorio el seguro contra terceros. Ya antes de emprender el viaje se debería tener un seguro automovilístico válido para Estados Unidos, ya que allí es difícil obtenerlo en un tiempo razonablemente breve.

Edad mínima para conducir automóvil La edad mínima para conducir es de 16 años en la mayor parte de los estados pero en algunos no se permite que los jóvenes conduzcan solos sino hasta que cumplen 18 años. Algunas compañías de renta de automóviles se niegan a rentarlos a cualquier persona menor de 25 años. Otras agencias permiten la renta a jóvenes pero cobran una suma adicional. También hay algunas agencias de renta que no permiten que personas mayores de 71 años alquilen automóviles.



Se requiere cinturón de seguridad en todo momento Casi todos los estados tienen una ley que requiere que la persona que conduce y el pasajero del frente usen el cinturón de seguridad. En muchos estados es obligatorio que los niños usen su cinturón aunque viajen en el asiento trasero. Casi cada estado requiere asientos especiales para todos los niños hasta cuando viajan en el asiento trasero. En casi todos los estados es obligatorio que los motociclistas usen casco protector.

Existe un estricto refuerzo de ciertas leyes para conducir El límite de velocidad al pasar frente a las escuelas es de 25 km por hr (15 mph) cuando las luces de la señal están intermitentes. Tiene la obligación de detenerse en ambas direcciones al encontrar un autobús escolar con las luces intermitentes. Estas reglas son estrictamente reforzadas por las autoridades en todos los estados y tienen severas multas para aquellos que no las observen. Beber alcohol y conducir un automóvil también está prohibido y estrictamente reforzado en todos los estados.

Beneficios de la Asociación Americana de Automóviles La Asociación Americana de Automóviles (AAA), comúnmente llamada "la triple A", proporciona excelentes servicios para sus miembros. Cuentan con oficinas en cada ciudad y la mayor parte de pueblos grandes en los Estados Unidos. Si usted es miembro de un club nacional de motores en su país, puede recibir muchos de los beneficios que proporciona la AAA gratis simplemente mostrando su tarjeta de membresía. La AAA proporciona mapas y guías de turista gratuitos de cualquier ciudad o estado de los Estados Unidos. Muchos hoteles ofrecen tarifas de descuento a miembros de la asociación.

El sistema de carreteras en los Estados Unidos Los Estados Unidos tiene un extenso sistema de autopistas interestatales y carreteras a cargo del estado. Algunas de las autopistas más importantes son las de cuota y son comúnmente llamadas "tumpikes" pero la mayor parte son gratuitas. Todas las autopistas más importantes que van de norte a sur tienen números impares y están numeradas de la I-5 a lo largo de la costa del Pacífico hasta la I-95 en la costa del Atlántico. Todas las carreteras interestatales que van de este a oeste tienen números pares y empiezan con la I-8 y la I-10 cerca de la frontera con México hasta la I-94 cerca de Canadá.

INFORMACIONES ÚTILES

Aduana y documentación El procedimiento más habitual para entrar en Estados Unidos es acogerse al programa de **exención de visados** (VWP). Veintiséis países, entre los que se encuentra España, participan en este programa. Viajar de turismo o negocios y permanecer menos de 90 días en Estados Unidos son las condiciones indispensables para acogerse al VWP. Por lo tanto, los viajeros españoles que cumplan esas condiciones podrán viajar **únicamente con su pasaporte** si ha sido emitido con posterioridad al 26 de octubre de 2006 inclusive. Éstos llevan integrado un chip informático capaz de almacenar información biográfica. Si su pasaporte no cuenta con esa característica, podrá viajar sin visado si su pasaporte fue emitido antes del 26 de octubre de 2005 e incluye una zona de lectura mecánica y una fotografía digitalizada.

Desde el 12 de Enero de 2009 para viajar a Estados Unidos será obligatorio cumplimentar en la Web <http://esta.cbp.dhs.gov/esta/esta.html>, un formulario de autorización al menos 72 horas antes de embarcar. Cada pasajero deberá rellenar un formulario y la autorización para volar la recibirá casi al instante. Por otra parte, debe saber que **no se permite como equipaje de mano** ningún líquido, aerosol, crema o gel. Si viaja con bebés, podrá subir a bordo leche o zumo, así como productos dietéticos, medicamentos, insulina y otras medicinas necesarias en cantidad suficiente para el vuelo y de los que tendrá que presentar la receta en los controles de seguridad.

Direcciones útiles Embajada de España en Estados Unidos

2375 Pennsylvania Ave. N. W.

Tel.: (+1) 202 452 01 00; Fax: (+1) 202 833 56 70

www.spainemb.org

Equipo del viajero En los meses de **verano**, en algunas zonas, hace mucho calor y la humedad puede ser sofocante. No olvide llevar una chaqueta debido a las bajas temperaturas de los aires acondicionados.

Idioma El idioma oficial es el inglés.

Diferencia horaria Estados Unidos **cubre 6 husos horarios** contando la zona de Alaska y Hawaii. La región del este, comprendida desde la costa hasta los Grandes Lagos y los Montes Apalaches, es de 5 horas menos con respecto al Meridiano de Greenwich (GMT). La región central es de 6 horas menos con respecto al GMT. La zona de montaña, que se extiende por la Montañas Rocosas y los estados del sureste es de 7 horas menos, mientras que la región del Pacífico, que comprende los 3 estados costeros y Nevada, es de 8 horas menos. En Alaska y Hawaii es de 9 y 10 horas menos, respectivamente.

Epoca del año recomendada El clima de Estados Unidos ofrece importantes contrastes a lo largo y ancho del país. En el norte de la **Costa Oeste** las temperaturas tienden a ser bajas y las estaciones son muy cortas, mientras que en el **sur**, como en los estados de California, Arizona y Nuevo México, los veranos son cálidos y los inviernos fríos.

Electricidad En todo el territorio nacional la corriente eléctrica es de 110 voltios a 60 Hz. Los enchufes son de dos clavijas planas, distintos a los europeos. Es necesario un **adaptador** para los aparatos eléctricos europeos.

Emergencias El teléfono de emergencias en todo el territorio nacional es el **911**.

Monedas y cambios de divisa La moneda es el **dólar norteamericano**; un dólar equivale a 100 centavos. Existen monedas de 1 (pennies), 5 (nickel), 10 (dime) y 25 (quarter) centavos. Todavía suelen encontrarse monedas de 50 centavos (half dolar) y de un dólar. En **billetes**, la denominación es de 1, 5, 10, 20, 50 y 100 dólares. Todos los billetes son del mismo color y tamaño. En los aeropuertos internacionales existen **bancos y oficinas de cambio** (algunos abiertos las 24 horas). Los bancos suelen estar abiertos de lunes a jueves de 10:00 a 16:00 horas, los viernes hasta las 18:00 horas y los sábados y domingos cierran, por lo que es aconsejable comprar dólares antes de emprender el viaje o en el momento de su llegada, en el aeropuerto. La mayoría de las tarjetas de crédito (Visa, Mastercard, American Express, etc.), así como los cheques de viaje, son aceptados en casi todos los sitios. Existen, además, numerosos cajeros automáticos (AMT) a lo largo y ancho del país, donde se puede disponer de dinero en efectivo.

Correos y teléfonos El servicio de correos es muy eficiente. Las oficinas están abiertas de lunes a viernes de 8:00 a 17:00 horas, y los sábados, de 9:00 a 13:00 horas. Los domingos y festivos están cerradas. En algunas ciudades, las oficinas centrales permanecen abiertas las 24 horas. Los sellos pueden adquirirse en las oficinas de correos y en máquinas expendedoras automáticas esparcidas por numerosos sitios. La mayoría de los **teléfonos públicos** funcionan con monedas. La cantidad mínima para llamadas locales es de 25 centavos. Los teléfonos aceptan monedas de 5, 10 y 25 centavos. Si desea hacer una **llamada internacional** puede marcar el 0 (operadora), donde le indicarán el importe que ha de depositar por los primeros tres minutos. Para efectuar una llamada directa a España a cobro revertido puede utilizar el servicio España Directo y marcar el número 1 800 247 72 46 si desea el servicio de ATT, el 1 800 937 72 62 para MCI y el 1 800 247 72 46 para SPRINT.

Para llamar a Estados Unidos desde España ha de marcarse el 00, esperar tono, seguido del 1 (código telefónico internacional para Estados Unidos) y del prefijo de la ciudad.

Propinas En los **bares y restaurantes** el servicio no está incluido, de forma que el camarero esperará una propina de aproximadamente un 17% sobre el total de la factura. A los **taxistas** se les suele dar entre un 10 y un 15%. A los **maleteros** del hotel, un dólar, y a los del aeropuerto, 50 centavos por una maleta pequeña y un dólar por una grande. En general, los norteamericanos siguen esta costumbre, un hábito que se cumple de forma regular.

Classe 5 ^ A iter
Anno Scolastico 2009/2010

Martina Baro
Vania Battistella
Jessica Boato
Sofia Bullò
Roberta Ciot
Gloria Dal Pos
Silvia De Bon
Cinzia De Vita
Aniska Franceschin
Marta Gomiero
Sara Longo
Martina Manfè
Giorgia Missori
Laura Modolo
Jessica Netto
Martina Schincariol
Matteo Signora
Luana Sonogo
Michelangelo Zardini